

MODIFICACIÓN PUNTUAL
DE LAS NORMAS URBANISTICAS MUNICIPALES DE LOS SANTOS (SALAMANCA)

PROMOTOR
Materiales Florencio Gómez S.L.

REDACTOR
Juan Carlos Navarro Pérez, Arquitecto

Memoria Informativa

1.- PROMOTORES DE LA MODIFICACIÓN.

La presente Modificación Puntual es de iniciativa privada, se ajusta a lo dispuesto en los arts. 50.1 «*Elaboración por los particulares*» y 58 «*Modificación*» de la vigente Ley 5/1999, de 8 de abril, de Urbanismo de Castilla y León, y concordantes del Reglamento que la desarrolla, y está promovida por:

- **Materiales Florencio Gómez, S.L.** con domicilio a efectos de notificaciones en CL Cañadilla nº 19-26 Pol. Industrial CP: 37768-Los Santos (Salamanca).

2.- REDACTOR DE LA MODIFICACIÓN.

El autor del presente documento es D. Juan Carlos Navarro Pérez, ARQUITECTO Colegiado N° 3261 del COAL delegación Salamanca, con residencia en Gran Vía 1, 1º Izq. de Salamanca.

3.- ANTECEDENTES

La figura de planeamiento general, actualmente vigente, en el municipio de Los Santos es el documento denominado Revisión-Adaptación de las Normas Subsidiarias a Normas Urbanísticas Municipales de Los Santos, que fueron aprobadas definitivamente por la Comisión Provincial de Urbanismo de Salamanca mediante acuerdo de 6 de marzo de 2003 y publicadas en el BOCyL con fecha 15 de abril de 2003.

Tras casi catorce años de su aplicación, se han detectado una serie de situaciones que se considera conveniente para el interés público modificar dentro de su planeamiento general, por lo que se propone la tramitación de la presente Modificación Puntual, como instrumento adecuado para dar cumplimiento a estas cuestiones.

El promotor de la presente Modificación Puntual tiene intención de solicitar la preceptiva autorización de uso excepcional en suelo rústico para sus actividades, consistentes en una Planta de producción de hormigón en la parcela 1371 del polígono 514 de Catastro.

Su iniciativa se ve imposibilitada por la limitación impuesta por la inexistencia de ficha reguladora de "otras industrias" en suelo rústico establecida en las vigentes Normas Urbanísticas Municipales de Los Santos (en adelante y en su acrónimo N.U.M.).

El art. 2.3.2 de la N.U.M. no recoge la posibilidad de implantación de otras actividades que no sean las vinculadas a la explotación racional de los recursos naturales, instalaciones al servicio de obras públicas, vivienda unifamiliar aislada, otros usos de interés público.

2.3.2. Derechos en el suelo rústico (art. 23 LUCYL).- Los propietarios de suelo rústico podrán destinar sus terrenos a usos relacionados con la naturaleza rústica de los mismos.

No obstante, se permiten con carácter de uso excepcional los siguientes:

1. Construcciones relacionadas con la explotación racional de los recursos naturales. Se prevén las siguientes actividades:

- 1.1. Agrícola en general y ganadería extensiva.
- 1.2. Ganadería intensiva (industrial estabulada).
- 1.3. Industria agropecuaria.
- 1.4. Forestal.
- 1.5. Actividades extractivas, es decir, explotaciones mineras, canteras y extracción de áridos y tierras.

2. Instalaciones al servicio de las obras públicas, es decir, construcciones provisionales durante la ejecución de las obras, plantas de tratamiento o fabricación de elementos constructivos etc.

3. Construcciones destinadas a vivienda unifamiliar aislada que no formen núcleo de población.

4. Otros usos de interés público que deban ubicarse en suelo rústico. Se consideran las siguientes actividades:

- 4.1. Dotaciones y equipamientos, incluso residencias colectivas de carácter social (3ª edad, albergues juveniles).
- 4.2. Turística permanente.
- 4.3. Servicio de carreteras (estaciones de servicio, puestos de socorro, etc.).

Se propone en primer lugar con la presente modificación la posibilidad de destinar los terrenos rústicos a usos industriales no relacionados con la naturaleza rústica de los terrenos.

En segundo lugar se propone la modificación del porcentaje de ocupación definido en las fichas existentes 1.1, 1.2 y 1.3 para adecuarlo a las necesidades actuales de las explotaciones agrícolas y ganaderas.

COMUNICACIÓN A los señores
art. 131 - F del Reglamento de
Planeamiento,
Los Santos, a
EL SECRETARIO,

1 FEB 2002



- 1.1. Actividad: Agrícola en general y ganadería extensiva
- 1.2. Ganadería intensiva (industrial estabulada)
- 1.3. Industria agropecuaria

En tercer lugar, con la entrada en vigor de la LEY 7/2014, de 12 de septiembre, de medidas sobre rehabilitación, regeneración y renovación urbana, y sobre sostenibilidad, coordinación y simplificación en materia de urbanismo (BOCyL de 19 de septiembre de 2014) se ELIMINA “*La condición de «superficie máxima» para las autorizaciones de uso excepcional en suelo rústico, prevista en las normas subsidiarias de planeamiento municipal con ámbito provincial de Ávila, Burgos, León, Salamanca, Segovia Valladolid y Zamora*”, por aplicación del apartado d), de la Disposición Derogatoria Única.

Ante estas nuevas circunstancias legales, es posible la eliminación de la condición de «*superficie máxima*» pero para ello, es preciso que se modifique el planeamiento general propio de cada municipio. Se propondrá la eliminación de dicho parámetro en el art. 8.8.2 Fichas reguladoras, que define el uso y aprovechamiento de la unidad parcelaria, en suelo no urbanizable.

También se propone eliminar el parámetro de edificabilidad en suelo rústico por no ser coherente con la naturaleza del terreno.

Se incluyen en el catálogo de las normas vigentes las fichas facilitadas por la Comisión Territorial de Patrimonio Cultural de Salamanca.

Se modifican las fichas reguladoras de actividad en suelo rústico con la inclusión de la categoría de Suelo Rústico de Protección Cultural, que afecta únicamente a dos yacimientos arqueológicos El Cabezo y el Tejar, con su correcta ubicación en el Plano PO-01 de las vigentes normas.

CONCLUSIÓN

Actualmente, las condiciones socio-económicas tanto de Los Santos como del resto de la Comunidad Autónoma han cambiado sustancialmente respecto a las que existían en el momento de la aprobación definitiva de las NUM. (año 2003) cuando el sector agropecuario suponía el principal motor económico del municipio. Hoy día existe una demanda para la implantación de otras actividades en suelo rústico, por supuesto compatibles con él, que hacen preciso que sea regulado.

Es motivo de la presente modificación puntual de las N.U.M. la adecuación del art. 8.8.2. Fichas reguladoras, incluyendo una nueva ficha que regule la actividad de otras industrias, se adecuen los parámetros de ocupación en las fichas de Actividades: Agrícola en general y ganadería extensiva, Ganadería intensiva (industrial estabulada) e Industria agropecuaria, y se elimine el parámetro de Área Máxima afectada en todas las fichas, así como eliminar el parámetro de edificabilidad, por tratarse de un concepto más propio de suelo urbano.

Memoria Vinculante

1.- OBJETO DE LA MODIFICACIÓN.

La presente Modificación Puntual, de iniciativa, de las Normas Urbanísticas Municipales del municipio de Los Santos, tiene por **OBJETO** la modificación del art. 8.8.2. fichas reguladoras y en concreto:

- 1º.- Incluir una nueva ficha reguladora: **4. ACTIVIDAD: OTRAS INDUSTRIAS.**
- 2º.- Aumentar el «% de ocupación» hasta un 20% en las fichas reguladoras de las actividades Agrícola en general y ganadería extensiva, Ganadería intensiva (industrial estabulada), Industria agropecuaria.
- 3º.- Suprimir la condición de «*área máxima afectada*» para las autorizaciones de uso excepcional en suelo rústico, como consecuencia de lo dispuesto en el apartado d) de la Disposición Derogatoria Única de la LEY 7/2014, de 12 de septiembre, de medidas sobre rehabilitación, regeneración y renovación urbana, y sobre sostenibilidad, coordinación y simplificación en materia de urbanismo (BOCyL Nº 181, de 19 de septiembre de 2014).
- 4º.- Eliminar el parametro de edificabilidad, en las fichas reguladoras del suelo rústico por tratarse de un concepto más propio del suelo urbano.
- 5º.- Durante la tramitación del expediente, y en respuesta a la exigencia del Servicio Territorial de Cultura, se ha decidido incluir en el documento "...como Anexo el listado actualizado de Yacimientos Arqueológicos en Suelo Rústico del término Municipal de Los Santos", para que forme parte del catálogo de las actuales normas urbanísticas.
- 6º.- El régimen urbanístico para la categoría de SR-PC, aplicable a los terrenos ocupados por los dos yacimientos arqueológicos será el establecido por el RUCYL. Adecuándose en el Plano P-O las ubicaciones correctas de los yacimientos arqueológicos.

2.- NORMATIVA VIGENTE Y APLICABLE.

La normativa urbanística tanto a nivel autonómico como municipal vigente y aplicable a la presente autorización de uso excepcional en suelo rústico, es la que se indica a continuación:

2.1. Autonómica

■ LEY DE URBANISMO.

Ley 5/1999, de 8 de abril, de Urbanismo de Castilla y León.

BOCyL: 15-ABR-1999.

Modificada por:

- LEY 10/2002, de 10 de julio, de modificación de la Ley 5/1999, de 8 de abril, de Urbanismo de Castilla y León (BOCyL 12/07/2002).
- LEY 21/2002, de 27 de diciembre, de medidas económicas, fiscales y administrativas (BOCyL 30/12/2002).
- LEY 13/2003, de 23 de diciembre, de medidas económicas, fiscales y administrativas (BOCyL 30/12/2003).
- LEY 13/2005, de 27 de diciembre, de medidas financieras (BOCyL 29/12/2005).
- LEY 9/2007, de 27 de diciembre, de medidas financieras (BOCyL 28/12/2007).
- LEY 4/2008, de 15 de septiembre, de medidas sobre Urbanismo y Suelo (BOCyL 18/09/2008).
- LEY 17/2008, de 23 de diciembre, de medidas financieras y de creación de la empresa pública Castilla y León Sociedad Patrimonial y del Ente Público Instituto de Seguridad y

Salud Laboral de Castilla y León (BOCyL 29/12/2008).

- *LEY 9/2010, de 30 de agosto, del Derecho a la Vivienda de la Comunidad de Castilla y León (BOCyL 07/09/2010).*
- *LEY 19/2010, de 22 de diciembre, de medidas financieras y de creación del ente público Agencia de Innovación y Financiación Empresarial de Castilla y León (BOCyL 23/12/2010).*
- *LEY 1/2012, de 28 de febrero, de medidas tributarias, administrativas y financieras (BOCyL 29/02/2012).*
- *LEY 7/2014, de 12 de septiembre, de medidas sobre rehabilitación, regeneración y renovación urbana, y sobre sostenibilidad, coordinación y simplificación en materia de urbanismo (BOCyL 19/09/2014).*

■ REGLAMENTO DE URBANISMO.

Decreto 22/2004, de 29 de enero, por el que se aprueba el Reglamento de Urbanismo de Castilla y León.

BOCyL 2-FEB-2004; 2-MAR-2004 y 11-OCT-2006.

Modificado por:

- *DECRETO 99/2005, de 22 de diciembre, por el que se regula la promoción, adquisición y arrendamiento protegido de la vivienda joven en Castilla y León (BOCyL 26/12/2005).*
- *DECRETO 68/2006, de 5 de octubre, por el que se modifica el Decreto 22/2004, de 29 de enero, por el que se aprueba el Reglamento de Urbanismo de Castilla y León (BOCyL 11/10/2006).*
- *DECRETO 6/2008, de 24 de enero, de modificación del Decreto 22/2004, de 29 de enero, por el que se aprueba el Reglamento de Urbanismo de Castilla y León (BOCyL 25/01/2008).*
- *LEY 4/2008, de 15 de septiembre, de medidas sobre Urbanismo y Suelo (BOCyL 18/09/2008).*
- *DECRETO 45/2009, de 9 de julio, por el que se modifica el Decreto 22/2004, de 29 de enero, por el que se aprueba el Reglamento de Urbanismo de Castilla y León (BOCyL 17/07/2009; CE BOCyL 24/09/2009 y 28/10/2009).*
- *DECRETO 10/2013, de 7 de marzo, por el que se modifica el Reglamento de Urbanismo de Castilla y León en relación con la Inspección Técnica de Construcciones (BOCyL 13/03/2013).*
- *DECRETO 24/2013, de 27 de junio, por el que se regulan las funciones, composición y funcionamiento de las Comisiones Territoriales de Medio Ambiente y Urbanismo y del Consejo de Medio Ambiente, Urbanismo y Ordenación del Territorio de Castilla y León (BOCyL 3/07/2013).*
- *LEY 11/2013, de 23 de diciembre, de Medidas Tributarias y de Reestructuración del Sector Público Autonómico (BOCyL 27/12/2013).*
- *DECRETO 32/2014, de 24 de julio, por el que se modifica el Decreto 24/2013, de 27 de junio, por el que se regulan las funciones, composición y funcionamiento de las Comisiones Territoriales de Medio Ambiente y Urbanismo y del Consejo de Medio Ambiente, Urbanismo y Ordenación del Territorio de Castilla y León (BOCyL 28/07/2014).*
- *LEY 7/2014, de 12 de septiembre, de medidas sobre rehabilitación, regeneración y renovación urbana, y sobre sostenibilidad, coordinación y simplificación en materia de urbanismo (BOCyL 19/09/2014).*

2.2. Municipal

■ REVISIÓN-ADAPTACIÓN DE LAS NORMAS SUBSIDIARIAS DE LOS SANTOS.

Aprobación definitiva por Acuerdo de la Comisión Provincial de Urbanismo de fecha 6-MAR-2003.

BOCyL Nº 72 de fecha 15-ABR-2003.

3.- PROCEDENCIA DE SU FORMULACIÓN.

La Modificación Puntual es el instrumento de planeamiento adecuado para efectuar el cambio de algunas determinaciones de ordenación general, según lo establecido en los artículos 58.1 de la LUCyL y 169.1 del RUCyL.

4.- IDENTIFICACIÓN Y JUSTIFICACIÓN DE LAS DETERMINACIONES QUE SE MODIFICAN

4.1 Inclusión de la ficha reguladora de “otras industrias” en todas las categorías de Suelo Rústico.

Con posterioridad a la aprobación de las NUM. de Los Santos, se desarrolló un polígono industrial ya colmatado en la actualidad y pese a que las normas prevén otras zonas para su futuro desarrollo como suelo industrial, no ha existido interés por parte de la administración local por desarrollar dicho suelo. Si a esto añadimos la no conveniencia de la instalación de determinadas industrias en el polígono, puesto que su instalación perjudicaría al resto de industrias, y siendo su ubicación lógica en suelo rústico, la presente modificación puntual propone regular la instalación de otras industrias en suelo rústico.

Para ello se incluye la Ficha **5 Actividad: Otras industrias en las NUM.**

4.2 Aumentar el «% de ocupación» hasta un 20% en las fichas reguladoras de las actividades Agrícola en general y ganadería extensiva, Ganadería intensiva (industrial estabulada), Industria agropecuaria

El dimensionado de las instalaciones al servicio de las actividades ligadas a las explotaciones agrícolas y ganaderas es actualmente fundamental para poder alcanzar la rentabilidad económica necesaria. Las determinaciones de ocupación determinadas en las fichas de las actividades: Agrícola en general y ganadería extensiva, Ganadería intensiva (industrial estabulada), Industria agropecuaria, se consideran demasiado restrictivos porcentajes del 5% y el 10%, además de dejar en inferioridad de posibilidades al municipio de Los Santos frente a otras normativas aprobadas recientemente en otros municipios.

Se propone la modificación del parámetro de ocupación en las fichas de las actividades Agrícola en general y ganadería extensiva, Ganadería intensiva (industrial estabulada), Industria agropecuaria, incrementándose hasta un valor del 20%.

4.3 Suprimir la condición de « área máxima afectada» para las autorizaciones de uso excepcional en suelo rústico.

Como consecuencia de lo dispuesto en el apartado d) de la Disposición Derogatoria Única de la LEY 7/2014, de 12 de septiembre, de medidas sobre rehabilitación, regeneración y renovación urbana, y sobre sostenibilidad, coordinación y simplificación en materia de urbanismo (BOCyL N° 181, de 19 de septiembre de 2014).

Resulta evidente que las circunstancias y perspectivas socio-económicas que existían en el momento en que se redactaron las Normas Subsidiarias y Complementarias de ámbito provincial de Salamanca han cambiado significativamente, por lo que, la Junta de Castilla y León con el fin de favorecer en el suelo rústico la implantación de nuevas actividades productivas e incluso permitir la ampliación de las construcciones e instalaciones existentes, ha incluido en la LEY 7/2014, de 12 de septiembre, de medidas sobre rehabilitación, regeneración y renovación urbana, y sobre sostenibilidad, coordinación y simplificación en materia de urbanismo (BOCyL N° 181, de 19 de septiembre de 2014), la derogación de varios preceptos que resultan incoherentes con un desarrollo racional y con las necesidades de nuestro medio rural, como sucede con la condición de «*superficie máxima*» para las autorizaciones de uso excepcional en suelo rústico que se prevé en las normas subsidiarias de ámbito provincial aún vigentes.

Pero la eliminación de la «*superficie máxima*» sólo es aplicable para las Normas Subsidiarias provinciales de Ávila, Burgos, León, Salamanca, Segovia, Valladolid y Zamora; por lo que para su aplicación en municipios que cuenten con planeamiento general propio aprobado es preciso efectuar su modificación.

Para ello se modifican las fichas reguladoras del suelo rústico de las vigentes NUM., eliminando en todas ellas la condición de «*área máxima afectada*».

4.4 Eliminar el parámetro de edificabilidad las fichas reguladoras de Suelo Rústico.

Se suprime la edificabilidad en las fichas reguladoras de Suelo Rústico al tratarse de un parámetro más propio del Suelo Urbano.

4.5 Incorporación del listado de fichas de Yacimientos Arqueológicos en Suelo Rústico facilitado por el Servicio territorial de Cultura.

Durante la tramitación del expediente, y **en respuesta a la exigencia del Servicio Territorial de Cultura**, se ha decidido incluir en el documento "...como Anexo el listado actualizado de Yacimientos Arqueológicos en Suelo Rústico del término Municipal de Los Santos".

4.6 Inclusión y determinación de una nueva categoría de Suelo Rustico con Protección Cultural

La actualización de los yacimientos arqueológicos en suelo rustico determina la inclusión de una nueva categoría de suelo: SUELO RUSTICO DE PROTECCIÓN CULTURAL (SR-PC), siendo únicamente autorizable la actividad AGRÍCOLA EN GENERAL Y GANADERÍA EXTENSIVA.

Se adjuntan a continuación las fichas reguladoras en su **ESTADO ACTUAL**, con indicación de los parámetros que se modifican:

1.1 ACTIVIDAD: AGRÍCOLA EN GENERAL Y GANADERÍA EXTENSIVA										
CATEGORÍA	COM.	CONDICIONES DE LOCALIZACIÓN Y DE OCUPACIÓN					CONDICIONES DE EDIFICACIÓN		Altura	CONDICIONES ESPECIALES
		Localización	Parc. mínima	% de ocupación	Retranqueos	Área máx. afectada	Tipo/Organización interna	Edificabilidad		
Protección Natural Especial (cauces)	A	No dificultará el paso del agua	(*)	5%	5m mínimo del eje del cauce	10000m2	Cercas diáfanas y construcciones agropec. provisionales	0,05m2/m2	3,5m	Diseño y materiales tradicionales,
Protección Natural del arbolado	A	Zonas con una tala máx. de 2 uds.	(*)	5%	art.24.3 LUCYL	10000m2	Cercas diáfanas y construcciones agropec. provisionales	0,1m2/m2	3,5m	Diseño y materiales tradicionales,
Suelo Rústico Común con recursos mineros	A	Zonas compatibles con la extracción	(*)	10%	art.24.3 LUCYL	30000m2	Cercas, tenadas, naves agrícolas, silos, viveros, invernaderos, etc.	0,1m2/m2	Naves:7m alero/25% pend.máx. Otros:según la instalación	Diseño y materiales tradicionales,
Suelo Rústico Común sin especificar	P	No se fija	(*)	10%	art.24.3 LUCYL	30000m2	Cercas, tenadas, naves agrícolas, silos, viveros, invernaderos, etc.	0,1m2/m2	Naves:7m alero/25% pend.máx. Otros:según la instalación	Diseño y materiales tradicionales,
Entorno Urbano	A	A más de 100m del límite urbano	(*)	10%	art.24.3 LUCYL	30000m2	Sólo instalaciones especiales	0,1m2/m2	Según instalación agraria	(**)

(*) Parcelario Catastral vigente de rústica. Nuevas parcelaciones, Unidad Mínima de Cultivo según Decreto 76/84 de la Consejería de Agricultura de la Junta de Castilla y León.

(**) En caso de una modificación de las Normas que introduzca nuevos desarrollos urbanos, las nuevas instalaciones no aumentarán el valor del suelo.

1.2 ACTIVIDAD: GANADERÍA INTENSIVA (INDUSTRIAL ESTABULADA)										
CATEGORÍA	COM.	CONDICIONES DE LOCALIZACIÓN Y DE OCUPACIÓN					CONDICIONES DE EDIFICACIÓN		Altura	CONDICIONES ESPECIALES
		Localización	Parc. mínima	% de ocupación	Retranqueos	Área máx. afectada	Tipo/Organización interna	Edificabilidad		
Protección Natural Especial (cauces)	I									
Protección Natural del arbolado	I									
Suelo Rústico Común con recursos mineros	A	Zonas compatibles con la extracción	(*)	5	10m	10000m2	Naves cerradas	0,05m2/m2	Naves:7m alero/25% pend.máx.	Diseño y materiales tradicionales
Suelo Rústico Común sin especificar	P	No se fija	(*)	10	5m	30000m2	Naves cerradas	0,1m2/m2	Naves:7m alero/25% pend.máx.	Diseño y materiales tradicionales
Entorno Urbano	I									

(*) Parcelario Catastral vigente de rústica. Nuevas parcelaciones, Unidad Mínima de Cultivo según Decreto 76/84 de la Consejería de Agricultura de la Junta de Castilla y León.

1.3 ACTIVIDAD: INDUSTRIA AGROPECUARIA										
CATEGORÍA	COM.	CONDICIONES DE LOCALIZACIÓN Y DE OCUPACIÓN					CONDICIONES DE EDIFICACIÓN		Altura	CONDICIONES ESPECIALES
		Localización	Parc. mínima	% de ocupación	Retranqueos	Área máx. afectada	Tipo/Organización interna	Edificabilidad		
Protección Natural Especial (cauces)	I									
Protección Natural del arbolado	I									
Suelo Rústico Común con recursos mineros	A	Zonas compatibles con la extracción	(*)	5	10m	10000m2	Naves, oficinas. Comercio hasta 250m2	0,05m2/m2	Naves:7m alero/25% pend.máx. salvo elementos tecnológicos	
Suelo Rústico Común sin especificar	A	A 500m del suelo urbano	(*)	10	5m	30000m2	Naves, oficinas. Comercio hasta 250m2	0,1m2/m2	Naves:7m alero/25% pend.máx. salvo elementos tecnológicos	Diseño y materiales en armonía con el asentamiento.
Entorno Urbano	I									

(*) Parcelario Catastral vigente de rústica. Nuevas parcelaciones, Unidad Mínima de Cultivo según Decreto 76/84 de la Consejería de Agricultura de la Junta de Castilla y León.

1.4 ACTIVIDAD: FORESTAL										
CATEGORÍA	COM.	CONDICIONES DE LOCALIZACIÓN Y DE OCUPACIÓN					CONDICIONES DE EDIFICACIÓN			CONDICIONES ESPECIALES
		Localización	Parc. mínima	% de ocupación	Retranqueos	Área máx. afectada	Tipo/Organización interna	Edificabilidad	Altura	
Protección Natural Especial (cauces)	I									
Protección Natural del arbolado	A	Según Normativa sectorial	(*)	5	10m	10000m2	Instalaciones técnicas necesarias. Edificios auxiliares hasta 150m2	0,05m2/m2 (**)	Naves:4,5m alero/25% pend.máx. E. auxiliares:1p/3,5m	Informe favorable C. de Agricultura. Diseño y materiales tradicionales
Suelo Rústico Común con recursos mineros	A	Zonas compatibles con la extracción	(*)	5	10m	20000m2	Instalaciones técnicas necesarias. Edificios auxiliares hasta 150m2	0,05m2/m2	Naves:4,5m alero/25% pend.máx. E. auxiliares:1p/3,5m	Informe favorable C. de Agricultura. Diseño y materiales tradicionales
Suelo Rústico Común sin especificar	A	Según Normativa sectorial	(*)	10	5m	30000m2	Instalaciones técnicas necesarias. Edificios auxiliares hasta 150m2	0,1m2/m2	Naves:7m alero/25% pend.máx. E. auxiliares:1p/3,5m	Informe favorable C. de Agricultura. Diseño y materiales tradicionales
Entorno Urbano	I									

(*) Parcelario Catastral vigente de rústica. Nuevas parcelaciones, Unidad Mínima de Cultivo según Decreto 76/84 de la Consejería de Agricultura de la Junta de Castilla y León.

(**) Se excluye toda instalación de carácter industrial.

1.5 ACTIVIDAD: INDUSTRIAL EXTRACTIVA										
CATEGORÍA	COM.	CONDICIONES DE LOCALIZACIÓN Y DE OCUPACIÓN					CONDICIONES DE EDIFICACIÓN			CONDICIONES ESPECIALES
		Localización	Parc. mínima	% de ocupación	Retranqueos	Área máx. afectada	Tipo/Organización interna	Edificabilidad	Altura	
Protección Natural Especial (cauces)	I									
Protección Natural del arbolado	I									
Suelo Rústico Común con recursos mineros	P	No se fija	(*)	8	6m	No se fija	Naves cerradas almacenes diversos	0,08m2/m2	planta/7m al alero 25% pendiente máxima	Las explotaciones con más de 3200m2 , tramitación P. Especial
Suelo Rústico Común sin especificar	A	No se fija	(*)	4	6m	30000m2	Naves cerradas almacenes diversos	0,04m2/m2	1 planta/7m al alero 25% pendiente máxima	
Entorno Urbano	I									

(*) Parcelario catastral vigente de rústica. Nuevas parcelaciones, unidad mínima de cultivo

2. ACTIVIDAD: INSTALACIONES AL SERVICIO DE LAS OBRAS PÚBLICAS										
CATEGORÍA	COM.	CONDICIONES DE LOCALIZACIÓN Y DE OCUPACIÓN					CONDICIONES DE EDIFICACIÓN			CONDICIONES ESPECIALES
		Localización	Parc. mínima	% de ocupación	Retranqueos	Área máx. afectada	Tipo/Organización interna	Edificabilidad	Altura	
Protección Natural Especial (cauces)	I									
Protección Natural del arbolado	A	No afectará al arbolado	No se fija	No se fija	No se fija	No se fija	Instalaciones técnicas provisionales. Edificios auxiliares hasta 150m2	No se fija	Instalaciones tecnológicas. E. auxiliares:1p/3,5m	Restauración del medio una vez concluidas las obras
Suelo Rústico Común con recursos mineros	A	Zonas compatibles con la extracción	No se fija	No se fija	No se fija	No se fija	Instalaciones técnicas provisionales. Edificios auxiliares hasta 150m2	No se fija	Instalaciones tecnológicas. E. auxiliares:1p/3,5m	Restauración del medio una vez concluidas las obras
Suelo Rústico Común sin especificar	A	No se fija	No se fija	No se fija	No se fija	No se fija	Instalaciones técnicas provisionales. Edificios auxiliares hasta 150m2	No se fija	Instalaciones tecnológicas. E. auxiliares:1p/3,5m	Restauración del medio una vez concluidas las obras
Entorno Urbano	A	A 100m máx. de la obra	No se fija	No se fija	No se fija	No se fija	Instalaciones técnicas provisionales. Edificios auxiliares hasta 150m2	No se fija	Instalaciones tecnológicas. E. auxiliares:1p/3,5m	Restauración del medio una vez concluidas las obras

3. ACTIVIDAD: VIVIENDA UNIFAMILIAR										
CATEGORÍA	COM.	CONDICIONES DE LOCALIZACIÓN Y DE OCUPACIÓN					CONDICIONES DE EDIFICACIÓN			CONDICIONES ESPECIALES
		Localización	Parc. mínima	% de ocupación	Retranqueos	Área máx. afectada	Tipo/Organización interna	Edificabilidad	Altura	
Protección Natural Especial (cauces)	I									
Protección Natural del arbolado	I									
Suelo Rústico Común con recursos mineros	I									
Suelo Rústico Común sin especificar	A	A 500m mín. del suelo urbano	(*)	5	5m	5000m2	Vivienda unifamiliar	0,05m2/m2	2 plantas 7m	Diseño y materiales adecuados al entorno rústico
Entorno Urbano	I									

(*) Parcelario Catastral vigente de rústica. Nuevas parcelaciones, Unidad Mínima de Cultivo según Decreto 76/84 de la Consejería de Agricultura de la Junta de Castilla y León.

4.1 ACTIVIDAD: DOTACIONES Y EQUIPAMIENTOS										
CATEGORÍA	COM.	CONDICIONES DE LOCALIZACIÓN Y DE OCUPACIÓN					CONDICIONES DE EDIFICACIÓN			CONDICIONES ESPECIALES
		Localización	Parc. mínima	% de ocupación	Retranqueos	Área máx. afectada	Tipo/Organización interna	Edificabilidad	Altura	
Protección Natural Especial (cauces)	I									
Protección Natural del arbolado	I									
Suelo Rústico Común con recursos mineros	A	Zonas compatibles con la extracción	(*)	5	10m	20000m2	Equipamientos cuya situación sea necesaria en este tipo de suelo.	0,05m2/m2	2p/7m	Diseño y materiales tradicionales
Suelo Rústico Común sin especificar	A	Según normativa sectorial en cada caso	(*)	5	10m	20000m2	Equipamientos de todo tipo	0,05m2/m2	2p/7m	Diseño y materiales tradicionales
Entorno Urbano	I									

(*) Parcelario Catastral vigente de rústica. Nuevas parcelaciones, Unidad Mínima de Cultivo según Decreto 76/84 de la Consejería de Agricultura de la Junta de Castilla y León.

4.2 ACTIVIDAD: TURÍSTICA PERMANENTE									
CATEGORÍA	COM.	CONDICIONES DE LOCALIZACIÓN Y DE OCUPACIÓN				CONDICIONES DE EDIFICACIÓN		Altura	CONDICIONES ESPECIALES
		Localización	Parc. mínima	% de ocupación	Retranqueos	Área máx. afectada	Tipo/Organización interna		
Protección Natural Especial (cauces)	I								
Protección Natural del arbolado	I								
Suelo Rústico Común con recursos mineros	I								
Suelo Rústico Común sin especificar	A		(*)	5	5m	20000m2	Establ. hosteleros y recreativos 10 plazas mínimo	0,05m2/m2	Diseño y materiales tradicionales
Entorno Urbano	I								

(*) Parcelario Catastral vigente de rústica. Nuevas parcelaciones, Unidad Mínima de Cultivo según Decreto 76/84 de la Consejería de Agricultura de la Junta de Castilla y León.

4.3 ACTIVIDAD: SERVICIO DE CARRETERAS (**)									
CATEGORÍA	COM.	CONDICIONES DE LOCALIZACIÓN Y DE OCUPACIÓN				CONDICIONES DE EDIFICACIÓN		Altura	CONDICIONES ESPECIALES
		Localización	Parc. mínima	% de ocupación	Retranqueos	Área máx. afectada	Tipo/Organización interna		
Protección Natural Especial (cauces)	I								
Protección Natural del arbolado	I								
Suelo Rústico Común con recursos mineros	A	Zonas compatibles con la extracción	2000m2	30	Según Normativa de carreteras	5000m2	Construcciones al servicio de carretera Comercio complementario<250m2	0,3m2/m2	1p4,5m E. auxiliares:1p/3,5m Informe favorable del Servicio correspondiente de carreteras
Suelo Rústico Común sin especificar	A	Categoría mínima Red Provincial	2000m2	30	Según Normativa de carreteras	5000m2	Construcciones al servicio de carretera Comercio complementario<250m2	0,3m2/m2	1p4,5m E. auxiliares:1p/3,5m Informe favorable del Servicio correspondiente de carreteras
Entorno Urbano	A	Categoría mínima: Red Provincial	2000m2	30	Según Normativa de carreteras	5000m2	Construcciones al servicio de carretera Comercio complementario<250m2	0,3m2/m2	1p4,5m E. auxiliares:1p/3,5m Informe favorable del Servicio correspondiente de carreteras (*)

(*) Salvo que el propietario exprese lo contrario, existentes no influirán en la valoración de los terrenos.
(**) Se excluyen expresamente de la regulación por esta ficha las actividades hoteleras y de hostelería en todas sus categorías, que deberán cumplir la ficha de Actividad Turística Permanente.

FICHAS REGULADORAS

A continuación se adjuntan las fichas reguladoras para Suelo Rústico en su **ESTADO MODIFICADO:**

1.1. ACTIVIDAD: AGRÍCOLA EN GENERAL Y GANADERÍA EXTENSIVA

CATEGORIA	COM	CONDICIONES DE LOCALIZACIÓN Y DE OCUPACIÓN				CONDICIONES DE EDIFICACIÓN			CONDICIONES ESPECIALES
		Localización	Parcela mínima	% de ocupación	Retranqueos	Tipo/Organización interna	Edificabilidad	Altura	
Protección Natural Especial (cauces)	A	No dificultará el paso del agua	(*)	20%	5 m mínimo del eje del cauce	Cercas diafanos y construcciones agropecuarias provisionales		3,5 m	Diseño y materiales tradicionales
Protección Natural del arbolado	A	Zonas con una tala máx. De 2 uds.	(*)	20%	Según LUCYL	Cercas diafanos y construcciones agropecuarias provisionales		3,5 m	Diseño y materiales tradicionales
Suelo Rústico Común con recursos mineros	A	Zonas compatibles con la extracción	(*)	20%	Según LUCYL	Cercas, tenadas, naves agrícolas, silos, viveros, invernaderos, etc..		7m alero / 25% pendiente máxima. Otros: según la instalación	Diseño y materiales tradicionales
Suelo Rústico Común sin especificar	P	No se fija	(*)	20%	Según LUCYL	Cercas, tenadas, naves agrícolas, silos, viveros, invernaderos, etc..		7m alero / 25% pendiente máxima. Otros: según la instalación	Diseño y materiales tradicionales
Entorno Urbano	A	Más de 100 del límite urbano	(*)	20%	Según LUCYL	Solo instalaciones especiales		Según instalación agraria	(**)
Suelo Rústico con Protección Cultural	(***)	No se fija	(*)	20%	Según LUCYL	Según RUCYL		3,5 m	Diseño y materiales tradicionales

(*) Parcelario Catastral vigente de rústica. Nuevas parcelaciones. Unidad Mínima de Cultivo según Decreto 76/84 de la Consejería de Agricultura de la Junta de Castilla y León

(**) En caso de una modificación de las Normas que introduzca nuevos desarrollos urbanos, las nuevas instalaciones no aumentarán el valor del suelo.

(***) Autorizable con informe de la Comisión Territorial de Patrimonio Cultural.

1.2. ACTIVIDAD: GANADERIA INTENSIVA (INDUSTRIAL ESTABULADA)

CATEGORIA	COM	CONDICIONES DE LOCALIZACIÓN Y DE OCUPACIÓN				CONDICIONES DE EDIFICACIÓN			CONDICIONES ESPECIALES
		Localización	Parcela mínima	% de ocupación	Retranqueos	Tipo/Organización interna	Edificabilidad	Altura	
Protección Natural Especial (cauces)	I								
Protección Natural del arbolado	I								
Suelo Rústico Común con recursos mineros	A	Zonas compatibles con la extracción	(*)	20%	10 M	Naves cerradas		7m alero / 25% pendiente máxima. Otros: según la instalación	Diseño y materiales tradicionales
Suelo Rústico Común sin especificar	P	No se fija	(*)	20%	5 M	Naves cerradas		7m alero / 25% pendiente máxima. Otros: según la instalación	Diseño y materiales tradicionales
Entorno Urbano	I								
Suelo Rústico con Protección Cultural	I								

(*) Parcelario Catastral vigente de rústica. Nuevas parcelaciones. Unidad Mínima de Cultivo según Decreto 76/84 de la Consejería de Agricultura de la Junta de Castilla y León

1.3. ACTIVIDAD: INDUSTRIA AGROPECUARIA

CATEGORIA	COM	CONDICIONES DE LOCALIZACIÓN Y DE OCUPACIÓN				CONDICIONES DE EDIFICACIÓN			CONDICIONES ESPECIALES
		Localización	Parcela mínima	% de ocupación	Retranqueos	Tipo/Organización interna	Edificabilidad	Altura	
Protección Natural Especial (cauces)	I								
Protección Natural del arbolado	I								
Suelo Rústico Común con recursos mineros	A	Zonas compatibles con la extracción	(*)	20%	10 M	Naves, Oficinas, comercio hasta 250 m2		7m alero / 25% pendiente máxima. Otros: según la instalación	
Suelo Rústico Común sin especificar	A	A 500M DEL SUELO URBANO	(*)	20%	5 M	Naves, Oficinas, comercio hasta 250 m2		7m alero / 25% pendiente máxima. Otros: según la instalación	Diseño y materiales en armonía con el asentamiento
Entorno Urbano	I								
Suelo Rústico con Protección Cultural	I								

(*) Parcelario Catastral vigente de rústica. Nuevas parcelaciones. Unidad Mínima de Cultivo según Decreto 76/84 de la Consejería de Agricultura de la Junta de Castilla y León

1.4. ACTIVIDAD: forestal

CATEGORIA	COM	CONDICIONES DE LOCALIZACIÓN Y DE OCUPACIÓN				CONDICIONES DE EDIFICACIÓN			CONDICIONES ESPECIALES
		Localización	Parcela mínima	% de ocupación	Retranqueos	Tipo/Organización interna	Edificabilidad	Altura	
Protección Natural Especial (cauces)	I								
Protección Natural del arbolado	A	Segun Normativa sectorial	(*)	5	10 M	Instalaciones técnicas necesarias. Edificios auxiliares hasta 150 m		Naves 7,00m alero / 25% pendiente máxima	Informe favorable de C. Agricultura. Diseño y materiales tradicionales.
Suelo Rústico Común con recursos mineros	A	Zonas compatibles con la extracción	(*)	5	10 M	Instalaciones técnicas necesarias. Edificios auxiliares hasta 150 m		Naves 7,00m alero / 25% pendiente máxima	Informe favorable de C. Agricultura. Diseño y materiales tradicionales.
Suelo Rústico Común sin especificar	A	Segun Normativa sectorial	(*)	10	5 M	Instalaciones técnicas necesarias. Edificios auxiliares hasta 150 m		Naves 7,00m alero / 25% pendiente máxima	Informe favorable de C. Agricultura. Diseño y materiales tradicionales.
Entorno Urbano	I								
Suelo Rústico con Protección Cultural	I								

(*) Parcelario Catastral vigente de rústica. Nuevas parcelaciones. Unidad Mínima de Cultivo según Decreto 76/84 de la Consejería de Agricultura de la Junta de Castilla y León

1.5. ACTIVIDAD: INDUSTRIAL EXTRACTIVA

CATEGORIA	COM	CONDICIONES DE LOCALIZACIÓN Y DE OCUPACIÓN				CONDICIONES DE EDIFICACIÓN			CONDICIONES ESPECIALES
		Localización	Parcela mínima	% de ocupación	Retranqueos	Tipo/Organización interna	Edificabilidad	Altura	
Protección Natural Especial (cauces)	I								
Protección Natural del arbolado	I								
Suelo Rústico Común con recursos mineros	P	NO SE FIJA	(*)	8	6 M	NAVES CERRADAS Y ALAMACENES DIVERSOS		1 planta / 7 m al alero 25% pendiente máxima	Las explotaciones con mas de 3200 m2 tramitación Plan especial.
Suelo Rústico Común sin especificar	A	NO SE FIJA	(*)	4	6 M	NAVES CERRADAS Y ALAMACENES DIVERSOS		1 planta / 7 m al alero 25% pendiente máxima	
Entorno Urbano	I								
Suelo Rústico con Protección Cultural	I								

(*) Parcelario Catastral vigente de rústica. Nuevas parcelaciones. Unidad Mínima de Cultivo según Decreto 76/84 de la Consejería de Agricultura de la Junta de Castilla y León

2. ACTIVIDAD: INSTALACIONES AL SERVICIO DE LAS OBRAS PÚBLICAS

CATEGORIA	COM	CONDICIONES DE LOCALIZACIÓN Y DE OCUPACIÓN				CONDICIONES DE EDIFICACIÓN			CONDICIONES ESPECIALES
		Localización	Parcela mínima	% de ocupación	Retranqueos	Tipo/Organización interna	Edificabilidad	Altura	
Protección Natural Especial (cauces)	I								
Protección Natural del arbolado	A	NO AFECTARÁ AL ARBOLADO	NO SE FIJA	NO SE FIJA	NO SE FIJA	Instalaciones técnicas provisionales. Edificos Auxiliares has 150 m2		Instalaciones tecnológicas E. auxiliares: 1p / 3,50 m	Restauracion del medio una vez concluidas las obras
Suelo Rústico Común con recursos mineros	A	Zonas compatibles con la extracción	NO SE FIJA	NO SE FIJA	NO SE FIJA	Instalaciones técnicas provisionales. Edificos Auxiliares has 150 m2		Instalaciones tecnológicas E. auxiliares: 1p / 3,50 m	Restauracion del medio una vez concluidas las obras
Suelo Rústico Común sin especificar	A	NO SE FIJA	NO SE FIJA	NO SE FIJA	NO SE FIJA	Instalaciones técnicas provisionales. Edificos Auxiliares has 150 m2		Instalaciones tecnológicas E. auxiliares: 1p / 3,50 m	Restauracion del medio una vez concluidas las obras
Entorno Urbano	A	A 100 máx. de la obra	NO SE FIJA	NO SE FIJA	NO SE FIJA	Instalaciones técnicas provisionales. Edificos Auxiliares has 150 m2		Instalaciones tecnológicas E. auxiliares: 1p / 3,50 m	Restauracion del medio una vez concluidas las obras
Suelo Rústico con Protección Cultural	I								

3. ACTIVIDAD: VIVIENDA UNIFAMILIAR

CATEGORIA	COM	CONDICIONES DE LOCALIZACIÓN Y DE OCUPACIÓN				CONDICIONES DE EDIFICACIÓN			CONDICIONES ESPECIALES
		Localización	Parcela mínima	% de ocupación	Retranqueos	Tipo/Organización interna	Edificabilidad	Altura	
Protección Natural Especial (cauces)	I								
Protección Natural del arbolado	I								
Suelo Rústico Común con recursos mineros	I								
Suelo Rústico Común sin especificar	A	A 500 m del suelo urbano	(*)	5	5 m	Vivienda unifamiliar		2 plantas / 7m	Diseño y materiales adecuados al entorno rústico
Entorno Urbano	I								
Suelo Rústico con Protección Cultural	I								

(*) Parcelario Catastral vigente de rústica. Nuevas parcelaciones. Unidad Mínima de Cultivo según Decreto 76/84 de la Consejería de Agricultura de la Junta de Castilla y León

4.1 ACTIVIDAD: DOTACIONES Y EQUIPAMIENTOS

CATEGORIA	COM	CONDICIONES DE LOCALIZACIÓN Y DE OCUPACIÓN				CONDICIONES DE EDIFICACIÓN			CONDICIONES ESPECIALES
		Localización	Parcela mínima	% de ocupación	Retranqueos	Tipo/Organización interna	Edificabilidad	Altura	
Protección Natural Especial (cauces)	I								
Protección Natural del arbolado	I								
Suelo Rústico Común con recursos mineros	A	Zonas compatibles con la extracción	(*)	5	10 m	Equipamientos cuya situación sea necesaria en este tipo de suelo		2 plantas / 7m	Diseño y materiales tradicionales
Suelo Rústico Común sin especificar	A	Según normativa sectorial en cada caso	(*)	5	10 m	Equipamientos de todo tipo		2 plantas / 7m	Diseño y materiales tradicionales
Entorno Urbano	I								
Suelo Rústico con Protección Cultural	I								

(*) Parcelario Catastral vigente de rústica. Nuevas parcelaciones. Unidad Mínima de Cultivo según Decreto 76/84 de la Consejería de Agricultura de la Junta de Castilla y León

4.2 ACTIVIDAD: TURÍSTICA PERMANENTE

CATEGORIA	COM	CONDICIONES DE LOCALIZACIÓN Y DE OCUPACIÓN				CONDICIONES DE EDIFICACIÓN			CONDICIONES ESPECIALES
		Localización	Parcela mínima	% de ocupación	Retranqueos	Tipo/Organización interna	Edificabilidad	Altura	
Protección Natural Especial (cauces)	I								
Protección Natural del arbolado	I								
Suelo Rústico Común con recursos mineros	I								
Suelo Rústico Común sin especificar	A		(*)	5	5 m	Establecimientos hoteleros y recreativos 10 plazas mínimo		2 plantas / 7m	Diseño y materiales tradicionales
Entorno Urbano	I								
Suelo Rústico con Protección Cultural	I								

(*) Parcelario Catastral vigente de rústica. Nuevas parcelaciones. Unidad Mínima de Cultivo según Decreto 76/84 de la Consejería de Agricultura de la Junta de Castilla y León

4.3 ACTIVIDAD: SERVICIO DE CARRETERAS (**)

CATEGORIA	COM	CONDICIONES DE LOCALIZACIÓN Y DE OCUPACIÓN				CONDICIONES DE EDIFICACIÓN			CONDICIONES ESPECIALES
		Localización	Parcela mínima	% de ocupación	Retranqueos	Tipo/Organización interna	Edificabilidad	Altura	
Protección Natural Especial (cauces)	I								
Protección Natural del arbolado	I								
Suelo Rústico Común con recursos mineros	A	Zonas compatibles con la extracción	2000 m2	30	Segun normativa de carreteras	Construcciones al servicio de carreteras Comercio complementario <250 m2		1p / 4,5 m E. auxiliares 1p / 3,50 m	Informe favorable del servicio correspondiente de carreteras
Suelo Rústico Común sin especificar	A	Categoria minima red provincial	2000 m2	30	Segun normativa de carreteras	Construcciones al servicio de carreteras Comercio complementario <250 m2		1p / 4,5 m E. auxiliares 1p / 3,50 m	Informe favorable del servicio correspondiente de carreteras
Entorno Urbano	A	Categoria minima red provincial	2000 m2	30	Segun normativa de carreteras	Construcciones al servicio de carreteras Comercio complementario <250 m2		1p / 4,5 m E. auxiliares 1p / 3,50 m	Informe favorable del servicio correspondiente de carreteras (*)
Suelo Rústico con Protección Cultural	I								

(*) Salvo que el propietario eprese lo contrario

(**) Se excluyen expresamente de la regulación por esta ficha las actividades hoteleras y de hostelería en todas sus categorías, que deberán cumplir la ficha de Actividad Turística Permanente

ACTIVIDAD 5. OTRAS INDUSTRIAS

CATEGORIA	COM	CONDICIONES DE LOCALIZACIÓN Y DE OCUPACIÓN				CONDICIONES DE EDIFICACIÓN			CONDICIONES ESPECIALES
		Localización	Parcela mínima	% de ocupación	Retranqueos	Tipo/Organización interna	Edificabilidad	Altura	
Protección Natural Especial (cauces)	I								
Protección Natural del arbolado	I								
Suelo Rústico Común con recursos mineros	I								
Suelo Rústico Común sin especificar	A	Según normativa sectorial en cada caso	3.000 m2	20%	5 m			7m Posibilidad de superación por necesidades técnicas	Diseño y materiales tradicionales
Entorno Urbano	I								
Suelo Rústico con Protección Cultural	I								

5.- AUSENCIA DE AFECCIÓN A ÁREAS SOMETIDAS A RIESGOS NATURALES O TECNOLÓGICOS.

En la presente modificación puntual de las NUM., no se altera ningún parámetro que suponga alguna incidencia en los potenciales riesgos naturales o tecnológicos derivados del actual instrumento de planeamiento urbanístico; por consiguiente, no deberá ser solicitado informe preceptivo del órgano competente en materia de protección ciudadana, de conformidad con lo dispuesto en el artículo 12 de la Ley 4/2007, de 28 de marzo, de Protección Ciudadana, modificada por la Ley 19/2010, de 22 de diciembre, de Medidas Financieras y de Creación del Ente Público Agencia de Innovación y Financiación Empresarial de Castilla y León. (BOCyL de 23 diciembre, BOE de 11 enero 2011).

6.- JUSTIFICACIÓN DEL CUMPLIMIENTO DEL RUCYL.

En la presente modificación se da cumplimiento a lo establecido en el artículo 169 «*Modificaciones*» del RUCyL, en cuanto a que contiene las determinaciones adecuadas a su específica finalidad. Igualmente contiene los documentos necesarios para reflejar adecuadamente sus determinaciones y los cambios que se introducen, incluyendo este documento denominado Memoria Vinculante.

La modificación propuesta no supone una modificación de los espacios libres ni de los equipamientos, por lo que no es de aplicación el artículo 172 «*Modificaciones de espacios libres y equipamientos*» del RUCyL.

Tampoco aumenta el volumen edificable con destino a usos privados en las condiciones que establece el artículo 173 «*Modificaciones que aumenten el volumen edificable o la intensidad de población*» del RUCyL.

En la presente modificación se incluyen las páginas de la normativa urbanística y los planos que se modifican para que sean sustituidas en las Normas Urbanísticas vigentes.

Las fichas de actividad modificadas con la nueva categoría de Suelo Rustico de Protección Cultural cumplen con lo establecido en el RUCyL para usos incompatibles y autorizables en, permitiéndose en este caso como autorizable únicamente la actividad **AGRÍCOLA EN GENERAL Y GANADERÍA EXTENSIVA**.

7.- JUSTIFICACIÓN DEL INTERÉS PÚBLICO.

El artículo 169.3.b).1º del RUCyL establece la obligación de justificar el interés público que ampara cualquier modificación puntual del planeamiento. En este sentido se procede a realizar dicha justificación.

El artículo 5.2. del RUCyL, señala expresamente que “*La competencia para desarrollar la actividad urbanística pública corresponde a los municipios.*” Por consiguiente, es el Ayuntamiento de Los Santos quien tiene que velar porque esta actividad urbanística pública se desarrolle dentro del marco, no sólo legal, sino también ajustándose a las necesidades de su municipio.

Dentro de esta potestad-obligación que tiene el Ayuntamiento, y habiéndose comprobado que dentro del desarrollo de sus NUM, con el paso del tiempo y las circunstancias sobrevenidas, como el innegable cambio de la situación socio- económica de los últimos años, ha demostrado que algunas de las determinaciones contenidas en el mismo, no daban cumplimiento a los objetivos planteados por la propia Normativa, a fin de garantizar que el uso del suelo y la actividad urbanística se realice de acuerdo con el interés público se promueve la presente Modificación Puntual.

Ya el Real Decreto-Ley 19/2012, de 25 de mayo, de medidas urgentes de liberalización del comercio y de determinados servicios, en la misma dirección establece que *“...para favorecer la recuperación económica en el actual contexto resulta fundamental la adopción de medidas que faciliten la actividad y eliminen obstáculos que impiden el desarrollo de la iniciativa empresarial...”*

Por ello, mediante la presente modificación se pretende favorecer la implantación de determinadas actividades industriales compatibles con el medio rural, para que resulten verdaderos motores económicos y de desarrollo de este tipo de municipios.

El interés público en el que se fundamenta la presente modificación está suficientemente acreditado, por cuanto se pretende adaptar la normativa urbanística municipal a las necesidades actuales para un desarrollo racional de nuestro medio rural, de manera que pueda generarse la implantación de nuevas actividades productivas en suelo rústico.

Incluyéndose la actualización de la información facilitada por Comisión Provincial de Patrimonio Cultural de Salamanca.

La presente modificación contribuye a fomentar el crecimiento productivo del municipio, en un momento en que se hace cada vez más necesario tomar este tipo de medidas.

8.- ANÁLISIS DE LA INFLUENCIA DE LA MODIFICACION SOBRE EL MODELO TERRITORIAL.

Las modificaciones contenidas en el presente documento no alteran el modelo territorial definido por ningún instrumento de ordenación del territorio vigente.

Los ajustes que se plantean en este documento no tienen ninguna influencia sobre la ordenación general establecida por las NN.SS.MM. vigentes, puesto que la inclusión de la ficha *«otras industrias»*, *el aumento del «% de ocupación»* y la supresión de la condición de *«área máxima afectada»* se realiza exclusivamente con la finalidad de favorecer en el suelo rústico la implantación de nuevas actividades productivas e incluso permitir la ampliación de las construcciones e instalaciones existentes. Modificaciones que en todo caso, son coherentes con la ordenación general del municipio y con los objetivos expuestos en el planeamiento propuesto.

En este sentido, se considera que la modificación que se plantea supone un claro beneficio para el municipio, puesto que busca adaptarse a las necesidades reales que tiene el municipio, con que la implantación de nuevas actividades productivas en el suelo rústico.

9.- TRÁMITE AMBIENTAL.

Teniendo en cuenta el objeto de la modificación, el expediente urbanístico incluye la tramitación de la evaluación ambiental estratégica simplificada establecida en la Ley 21/2013, de 9 de diciembre de evaluación ambiental, para lo que remitirá a la Dirección General de Infraestructuras y Sostenibilidad Ambiental solicitud de inicio del procedimiento, adjuntando en formato digital la documentación completa referida en el artículo 29.1 de la citada Ley 21/2013, de 9 de diciembre.

11.- OTRAS AFECCIONES: APLICACIÓN ORDEN FOM/208/2011.

A continuación se analiza la aplicación a la presente modificación de la *ORDEN FYM/238/2016, de 4 de abril, por la que se aprueba la Instrucción Técnica Urbanística 1/2016, sobre emisión de informes previo en el procedimiento de aprobación de los instrumentos de planeamiento urbanístico.*

El artículo 5 de la mencionada instrucción establece los informes que deben solicitarse para el caso de la Modificación Puntual que nos ocupa, que son los citados en el artículo 3 con una serie de excepciones.

11.1 Informes preceptivos:

- Informe del órgano de la Administración de la Comunidad competente en materia de urbanismo y ordenación del territorio, que se solicitará al Servicio Territorial de Fomento.
- Informe del órgano de la Administración de la Comunidad competente en materia de patrimonio cultural, que se solicitará a la Comisión Territorial de Patrimonio Cultural.
- Informe de la Agencia de Protección Civil.
- Informe de la Subdelegación del Gobierno.
- Informe de la o de las Confederaciones Hidrográficas sobre cuyas cuencas se extienda el término municipal. No es preceptivo puesto que la presente modificación no afecta a zonas de afección y policía del dominio público hidráulico y tampoco se establecen determinaciones de ordenación detallada.
- Informe del Ministerio de Industria, Energía y Turismo
- Informe de la Diputación Provincial.
- Informe del Servicio Territorial de Medio Ambiente.
- Informe del Servicio Territorial de Fomento.

11.2 Informes NO preceptivos:

- Informe de la Delegación de Defensa en Castilla y León, no es preceptivo puesto que la presente modificación no afecta a instalaciones de interés para la defensa nacional ni a terrenos incluidos en zonas de interés para la defensa nacional.
- Informe de la Dirección General de Ferrocarriles del Ministerio de Fomento no es preceptivo puesto que la modificación propuesta no afecta a tramos de líneas ferroviarias, otros elementos de infraestructura ferroviaria o sus zonas de servicio, que formen parte de la red de ferrocarriles de interés general.
- Informe de la Dirección General de Aviación Civil del Ministerio de Fomento no es preceptivo puesto que la modificación propuesta no afecta a aeropuertos de interés general o terrenos incluidos en sus zonas de servicio o sujetos a servidumbres aeronáuticas.
- Informe del Ministerio de Agricultura, Alimentación y Medio Ambiente, no es preceptivo puesto que la modificación propuesta no afecta a terrenos previstos para los proyectos, obras e infraestructuras hidráulicas de interés general contemplados en los Planes Hidrológicos de cuenca o en el Plan Hidrológico Nacional.

- Informe de la Dirección General de Bellas Artes del Ministerio de Cultura no es preceptivo, puesto que no hay afección a Bienes de interés cultural de titularidad del Estado adscritos a servicios públicos gestionados por la administración del Estado o que formen parte del Patrimonio Nacional.

En cuanto al alcance y vinculación de los informes citados anteriormente, se estará a lo dispuesto en el art. 8 de la precitada Orden FYM/238/2016.

12.- CUMPLIMIENTO DE LA LEY 5/2009 DEL RUIDO DE CASTILLA Y LEÓN.

Según establece el artículo 7.1. de la Ley 5/2009, del Ruido de Castilla y León, la zonificación acústica debe aportarse en los instrumentos de planeamiento urbanístico.

Las Modificaciones están contempladas en el artículo 7.3., donde se dice que para la aprobación o modificación de los instrumentos de planeamiento urbanístico que incluyan determinaciones en relación a zonas de servidumbre acústica, requerirá el informe preceptivo del órgano sustantivo.


Como es lógico, cualquier instrumento de planeamiento ex novo clasifica suelos y, por este motivo, modifica su zonificación acústica de forma implícita. Sin embargo, la presente Modificación Puntual, no incluye determinaciones relacionadas con las zonas de servidumbre acústica; por lo que se entiende que es innecesario aportar zonificación acústica alguna.

13.- DOCUMENTACIÓN. ACTUALIZACIÓN DE FICHAS DE YACIMIENTOS ARQUEOLÓGICOS.

Este documento consta de la presente Memoria de carácter vinculante, con un Anexo 1 en el que se incluye la ficha reguladora de «*otras industrias*» de la Normativa Reguladora de las NUM, para que pueda ser incluida en las Normas Urbanísticas Municipales vigentes.

Además, a petición del Servicio Territorial de Cultura, Turismo y Deporte de la Delegación Territorial de la Junta de Castilla y León de Salamanca, de se incluye como Anexo el listado actualizado de Yacimientos Arqueológicos en Suelo Rústico del término Municipal de Los Santos.

SALAMANCA, 10 de noviembre de 2025



Fdo.: **Juan Carlos Navarro Pérez**
Colegiado 3271 del COAL

PLANO P-O. CLASIFICACION DEL SUELO



- SUELO URBANO
- SUELO URBANIZABLE
- PROTECCION DEL ENTORNO URBANO
- PROTECCION AGROPECUARIA (VIAS PECUARIAS)
- PROTECCION DE INFRAESTRUCTURAS: VARIANTE
- PROTECCION DE INFRAESTRUCTURAS: CARRETERAS PROVINCIALES
- PROTECCION DE INFRAESTRUCTURAS: GASODUCTO
- ÁREA RECREATIVA MUNICIPAL
- PROTECCION NATURAL ESPECIAL
- PROTECCION NATURAL DEL ARBOLADO
- ZONAS DE AFECCIÓN DE POLICÍA DE LA CONFEDERACIÓN HIDROGRÁFICA DEL TAJO
- SUELO RÚSTICO PROTECCIÓN CULTURAL
- SUELO RÚSTICO COMÚN SIN ESPECIFICAR
- SUELO RÚSTICO COMÚN CON ZONAS DE INTERÉS MINERO (EXPLOTACIÓN DEL GRANITO)
- SUELO RÚSTICO COMÚN CON ZONAS DE INTERÉS MINERO (EXPLOTACIÓN DE SCHEELITA)
- MÓDULO DE LA CUADRÍCULA MINERA

MODIFICACIÓN PUNTUAL

AYUNTAMIENTO DE LOS SANTOS
REVISIÓN-ADAPTACIÓN DE LAS NORMAS SUBSIDIARIAS MUNICIPALES
NORMAS URBANÍSTICAS MUNICIPALES.

P-0 CLASIFICACION DEL SUELO

Juan Carlos Navarro Pérez
Arquitecto Col. 3271

escala 1/10000

ANEXO 1. CATALOGO BIENES DE PROTECCION NO INCLUIDOS EN LAS NORMAS

Patrimonio arquitectónico:

- Iglesia Parroquial
- Ermita Virgen del Gozo
- Crucero del humilladero

Patrimonio arqueológico:

- El Tejar
- Columna miliaria
- El Cabezo

Patrimonio industrial:

- Cantera Cañadalengua
- Canteras La Recueva
- Canteras La Yedra
- Canteras Los Canchos
- Canteras Majallanas
- Molino de Alejo
- Molino de Juan Pérez
- Prensa hidráulica de prensar losetas
- Serrería de Los Santos

Patrimonio arquitectónico

Ficha del Bien

"IGLESIA PARROQUIAL (10260) "



1. DATOS GENERALES

Denominación: IGLESIA PARROQUIAL

Código referencia PACU: 10260

Código JCYL: 37-300-0001-001-0000-000

Nº REG. BIC JCYL: 1493

Nº REG. BIC Ministerio: R-I-51-0008273

A-R-I-51-0008273

Fecha de alta en PACU: 11/09/2007

Localización/Información geográfica

Localización: SANTOS (LOS)-Santos (Los)-Salamanca

Coordenadas centroide Longitud:-5.79675011632401 Latitud:40.54684288769

visor: Longitud:263170.747009277 Latitud:4492213.40161133

Extensión geometría 727,2 m2

visor:

Diócesis: SALAMANCA

Régimen de protección

Protección de bien: BIENES DE INTERÉS CULTURAL/ INMUEBLES/ MONUMENTO

Clasificación tipológica

Tipología: PATRIMONIO ARQUITECTÓNICO

Subtipología: IGLESIA

Subtipología secundaria:

Texto descriptivo para la aplicación WEB

Texto difusión web: Dedicada a San Bartolomé. Su fábrica, toda de granito como no podía ser menos en este lugar, tiene dos partes bien definidas, la capilla mayor y las naves. La primera, de planta rectangular, como obra del siglo XIII se cubre cañón apuntado y arcos fajones sobre pilastras con follajes. El cuerpo de la iglesia se divide en tres naves por medio de arcos formeros de medio punto sobre pilares; como cubierta existió, según Gómez Moreno, "una armadura de par y nudillo, pobremente guarnecida de lazo en el almizate", pero que se hundió y de la que sólo se conserva algún testigo. Dos puertas dan acceso al interior; la más antigua, abierta en la nave de la epístola, voltea arco semicircular y parece pertenecer a la obra primitiva. La otra, en el hastial de poniente, pertenece a pleno siglo XVI y por lo mismo es renacentista; sobre jambas cajeadas apea un arco semicircular con un medallón en la clave; un alfiz, también sobre pilastras cajeadas que arrancan de sencillas ménsulas con bolas y rematan en adornos troncopiramidales, sostiene un frontón en cuyo tímpano se abre una hornacina, hoy vacía. Tras una moldura se rasgaron dos óculos, uno con radios rectos y los otros curvos. Su traza es poco atinada y ha sido atribuida a Juan de Negrte. También en este hastial se construyó la torre, de base rectangular y grandes vanos campaneros en todo lo alto; por lo demás nada destaca en la limpia cantería salvo las saeteras que iluminan la escalera,. En el lado meridional existe un pórtico de tres arcos escarzanos -se aprecia el arranque de otro- con cornisa de bolas, como edificado en el último gótico...Texto completo. Autor: José Ramón Nieto González

2. TITULARIDAD

Régimen Propiedad: PRIVADA

Propietario: OBISPADO DE SALAMANCA

Documento de propiedad:

Usuario/Cesión

Usuario:

**Documento de cesión de
propiedad:**

Información catastral

Tipo de registro catastral: CATASTRO DE URBANA

Número registro catastral: 3224801TK6932S

OBSERVACIONES TITULARIDAD

3. ACCESOS/DELIMITACIÓN

ACCESOS

La iglesia se halla en el casco urbano, en la parte noreste.

DELIMITACIÓN TERRITORIAL, SITUACIÓN

4. CÓDIGOS

HISTÓRICO CÓDIGOS JCYL

Código JCYL	F. inicio Validez	F. fin Validez	Motivo
37-300-0000-001-0000-000	14/09/2007 09:09:10	18/04/2016 00:00:00	Cambio localidad (fusionado)
37-300-0001-020-0000-000	15/01/2020 02:01:59	29/03/2021 00:00:00	fusion bienes. Código pacu: 2132160
37-300-0001-018-0000-000	18/04/2016 10:04:23	29/03/2021 00:00:00	fusion bienes. Código pacu: 397047

OTROS CÓDIGOS

APLICACIONES LEGADAS

Código legado BICU: BI-1493

Código legado Divisa7: 530001

Código legado PEME: 193169

5. OBSERVACIONES

OBSERVACIONES

6. BIBLIOGRAFÍA

BIBLIOGRAFÍA, FUENTES DOCUMENTALES	
Tipo	Bibliografía, Fuentes documentales
ARQUITECTÓNICA	AA.VV. (2003): Inventario de Bienes de Interés Cultural de la provincia de Salamanca, Salamanca.
ARQUITECTÓNICA	GÓMEZ MORENO, M. (1967): Catálogo monumental de España. Provincia de Salamanca, Valencia.

7. LOCALIZACIÓN

Altitud:

Hoja MTN

Nombre de hoja:

Escala 1:

Número de hoja:

Número de hoja romano:

8. ESTILOS

CRONOLOGÍA			
Tipo	Cronología	Año	Observaciones
GENÉRICA	2ª 1/2 Siglo XIII		La capilla mayor es obra del siglo XIII.
GENÉRICA	2ª 1/2 Siglo XVI		La puerta de poniente pertenece a pleno siglo XVI.

ESTILOS		
Tipo de estilo	Predominancia	Observaciones del estilo
GÓTICO	NO	Cabecera.
RENACIMIENTO	SI	Puerta de poniente.

9. DESCRIPCIONES

Autoría y Escuela:

DESCRIPCIÓN HISTÓRICA/CRONOLÓGICA

La capilla mayor, de planta rectangular, es obra del siglo XIII y se cubre con cañón apuntado y arcos fajones sobre pilastras con follajes. La puerta de poniente pertenece a pleno siglo XVI y es renacentista.
(J.R. NIETO GONZÁLEZ)

DESCRIPCIÓN SITUACIÓN

DESCRIPCIÓN TIPOLÓGICA

Su fábrica, toda de granito como no podía ser menos en este lugar, tiene dos partes bien definidas, la capilla mayor y las naves. La primera, de planta rectangular, es obra del siglo XIII y se cubre con cañón apuntado y arcos fajones sobre pilastras con follajes. El cuerpo de la iglesia se divide en tres naves por medio de arcos formeros de medio punto sobre pilares; como cubierta existió, según GÓMEZ MORENO, una armadura de par y nudillo, pobremente guarnecida de lazo en el almizate, pero que se hundió y de la que sólo se conserva algún testigo.

Dos puertas dan acceso al interior: la más antigua, abierta en la nave de la epístola, voltea arco semicircular y parece pertenecer a la obra primitiva. La otra, en el hastial de poniente, pertenece a pleno siglo XVI y es renacentista; sobre jambas cajeadas apea un arco semicircular con un medallón en la clave; un alfiz, también sobre pilastras cajeadas que arrancan de sencillas ménsulas con bolas y rematan en adornos troncopiramidales, sostiene un frontón en cuyo tímpano se abre una hornacina, hoy vacía. Tras una moldura se rasgaron dos óculos, uno con radios rectos y los otros curvos. Su traza es poco atinada y ha sido atribuida a Juan de Negrte.

También en este hastial se construyó la torre, de base rectangular y grandes vanos campaneros en todo lo alto; por lo demás nada destaca en la limpia cantería salvo las saeteras que iluminan la escalera.

En el lado meridional existe un pórtico de tres arcos escarzanos -se aprecia el arranque de otro- con cornisa de bolas, como edificado en el último gótico.

Pieza de calidad es el púlpito, que descansa sobre una columna de fuste torso, tambor con pomas en la base y cuadrados de lados incursados inscritos en círculos en los paños. Parece obra de finales del siglo XV.
(J.R. NIETO GONZÁLEZ)

DESCRIPCIÓN TÉCNICA

10. USO

Uso original: CULTO RELIGIOSO

Uso principal actual: CULTO RELIGIOSO

Uso secundario actual: OTROS FINES SOCIOCULTURALES











11. PARTES INMUEBLE







PARTES DEL INMUEBLE



12. OBSERVACIONES

OBSERVACIONES
Una lápida informa que la iglesia fue restaurada a cargo de la Dirección General de Arquitectura y Vivienda de la Junta de Castilla y León bajo la dirección del arquitecto Ramón Peláez Pezzi. Finalizaron las obras en 1986.

13. Fotografías

Fotografías				
	Descripción	Localización del Original	Condiciones de uso	Autor
				
				
	Exterior de la iglesia			Laboratorio de Fotogrametría A
		DIAGNOSTICOS SALAMANCA 2020-22		
				
				
				
				
				
				

				
	Documento migrado de esquema legado		Para la utilización de los textos o imágenes deberá citarse, como procedencia, la Dirección General de Patrimonio Cultural junto con la dirección web de esta página y el nombre del autor/autores.	FERNANDO CAÑAS
	Documento migrado de esquema legado		Para la utilización de los textos o imágenes deberá citarse, como procedencia, la Dirección General de Patrimonio Cultural junto con la dirección web de esta página y el nombre del autor/autores.	FERNANDO CAÑAS
	Documento migrado de esquema legado		Para la utilización de los textos o imágenes deberá citarse, como procedencia, la Dirección General de Patrimonio Cultural junto con la dirección web de esta página y el nombre del autor/autores.	FERNANDO CAÑAS
	Documento migrado de esquema legado		Para la utilización de los textos o imágenes deberá citarse, como procedencia, la Dirección General de Patrimonio Cultural junto con la dirección web de esta página y el nombre del autor/autores.	FERNANDO CAÑAS
	Documento migrado de esquema legado		Para la utilización de los textos o imágenes deberá citarse, como procedencia, la Dirección General de Patrimonio Cultural junto con la dirección web de esta página y el nombre del autor/autores.	FERNANDO CAÑAS

	<p>Documento migrado de esquema legado</p>		<p>Para la utilización de los textos o imágenes deberá citarse, como procedencia, la Dirección General de Patrimonio Cultural junto con la dirección web de esta página y el nombre del autor/autores.</p>	<p>FERNANDO CAÑAS</p>
	<p>Documento migrado de esquema legado</p>		<p>Para la utilización de los textos o imágenes deberá citarse, como procedencia, la Dirección General de Patrimonio Cultural junto con la dirección web de esta página y el nombre del autor/autores.</p>	<p>FERNANDO CAÑAS</p>

Ficha del Bien

"ERMITA DE NUESTRA SEÑORA DEL GOZO (397063) "



1. DATOS GENERALES

Denominación: ERMITA DE NUESTRA SEÑORA DEL GOZO

Código referencia PACU: 397063

Código JCYL: 37-300-0000-002-0000-000

Fecha de alta en PACU: 14/09/2007

Localización/Información geográfica

Localización: SANTOS (LOS)-Santos (Los)-Salamanca

Coordenadas centroide Longitud:-5.80335145940154 Latitud:40.5438313072699

visor: Longitud:262601.031799316 Latitud:4491896.82678223

Extensión geometría 385,64 m2

visor:

Diócesis: SALAMANCA

Régimen de protección

Protección de bien: BIENES INTEGRANTES DEL PATRIMONIO CULTURAL

Clasificación tipológica

Tipología: PATRIMONIO ARQUITECTÓNICO

Subtipología: ERMITA

Subtipología secundaria:

Texto descriptivo para la aplicación WEB

Texto difusión web:

2. TITULARIDAD

Régimen Propiedad:

Propietario:

Documento de propiedad:

Usuario/Cesión

Usuario:

**Documento de cesión de
propiedad:**

Información catastral

Tipo de registro catastral: CATASTRO DE URBANA

Número registro catastral: 2721001TK6922S00010L

OBSERVACIONES TITULARIDAD

3. ACCESOS/DELIMITACIÓN

ACCESOS

La ermita se localiza al Oeste del núcleo urbano de Los Santos, a las afueras de la población a la altura del número 12 de la calle la Ermita y junto a la plaza de toros.
Se sitúa dentro del espacio de interpretación de la Trashumancia junto a la plaza de toros "Virgen del Gozo". La localización es un pequeño promontorio desde el que se divisa gran parte del municipio.

DELIMITACIÓN TERRITORIAL, SITUACIÓN

4. CÓDIGOS

HISTÓRICO CÓDIGOS JCYL

Código JCYL	F. inicio Validez	F. fin Validez	Motivo
37-300-0000-002-0000-000	09/09/2016 01:09:40	12/09/2016 00:00:00	Cambio localidad
37-300-0001-021-0000-000	15/01/2020 02:01:44	17/01/2020 00:00:00	fusion bienes. Código pacu: 2132136

OTROS CÓDIGOS

APLICACIONES LEGADAS

Código legado PEME: 193168

5. OBSERVACIONES

OBSERVACIONES

6. BIBLIOGRAFÍA

BIBLIOGRAFÍA, FUENTES DOCUMENTALES	
Tipo	Bibliografía, Fuentes documentales
ARQUITECTÓNICA	CARRIL, Ángel y BLANCO, Juan Francisco. (1990): Folklore y costumbres de Salamanca. Caja Rural de Salamanca. Salamanca. P. 23.
ARQUITECTÓNICA	MADOZ, Pascual (1984).: Diccionario Geográfico-Estadístico-Histórico de España y sus posesiones de ultramar. Salamanca. 1848-1850. Salamanca. p. 4089

7. LOCALIZACIÓN

Altitud: 947

Hoja MTN

Nombre de hoja: Los Santos

Escala 1: 25000

Número de hoja: 528

Número de hoja romano: III

8. ESTILOS

CRONOLOGÍA			
Tipo	Cronología	Año	Observaciones
GENÉRICA	1ª 1/2 Siglo XVII		Presenta algunos restos de construcciones anteriores, pertenecientes al siglo XVI

ESTILOS

9. DESCRIPCIONES

Autoría y Escuela:

DESCRIPCIÓN HISTÓRICA/CRONOLÓGICA

Aunque el cuerpo principal de la ermita es del siglo XVII presenta restos de construcciones anteriores. Una portada del siglo XVI. A lo largo del tiempo se ha realizado muchas intervenciones de reparación y/o restauración. En la zona se encuentran vestigios anteriores a la ermita, posiblemente de un castro.

DESCRIPCIÓN SITUACIÓN

Se emplaza en una zona elevada a las afueras del casco urbano de Los Santos, junto a la plaza de toros y una amplia campa donde se recogen elementos de la tradición trashumante del municipio al pie de la Vía de la Plata.

DESCRIPCIÓN TIPOLÓGICA

Ermita de planta rectangular, con tres tramos más capilla mayor. El presbiterio de planta cuadrado y elevado respecto a la nave, con dos estancias laterales y sacristía-camarián poligonal adosada de testero recto. La portada se abre en el lado de la epístola bajo un pórtico que recorre toda la nave y se apoya en los muros y dos pilares de granito. En este pórtico hay una gran escultura de la Virgen en el granito de motas azules autóctono de Los Santos. La ermita formaba el tradicional conjunto con la plaza de toros que hoy es ya una construcción independiente de factura moderna. En la campa podemos también encontrar varias cruces y cruceros.

DESCRIPCIÓN TÉCNICA

Construcción de mampostería revocada que deja ver las piezas de sillería y cubierta de teja cerámica curva a dos aguas.

10. USO

Uso original: CULTO RELIGIOSO

Uso principal actual: CULTO RELIGIOSO

Uso secundario actual:

11. PARTES INMUEBLE

PARTES DEL INMUEBLE

12. OBSERVACIONES

OBSERVACIONES
APARECEN CUATRO MOTIVOS REPRESENTADOS EN EL PERIMETRO DE LA MANGA: CORONACION DE LA VIRGEN, SAN PEDRO, SAN BARTOLOME Y SAN JUAN BAUTISTA. ESTOS MOTIVOS APARECEN INSCRITOS EN MEDALLONES Y SE SEPARAN UNOS DE OTROS POR COLUMNAS ABALAUSTRADAS CON DECORACION PLATERESCA
En cuanto al culto mariano en torno a la Virgen del Gozo se celebra una Romería el Lunes de Aguas, durante la cual los mozos plantan ante la ermita un árbol, %u201Cla picota%u201D que ha ido a buscar el domingo anterior como ofrenda y en acción de gracias por los favores recibidos. Es tradicional ese día el que se celebre una subasta de productos elaborados por los vecinos para el mantenimiento de la ermita. Luego tiene lugar el traslado de la imagen desde la iglesia parroquial, donde ha permanecido desde el día de Pascua, hasta la ermita. Antiguamente en estas fechas tan señaladas mozos y mozas bailaban las danzas del tejido del cordón y de paleos.

13. Fotografías

Fotografías				
	Descripción	Localización del Original	Condiciones de uso	Autor
	Exterior de la ermita			Laboratorio de Fotogrametría A
	Vista de la ermita y de la plaza de toros.	Anexo Fotográfico. Memoria final de los trabajos de documentación y análisis ermitas, santuarios y rituales, romerías o manifestaciones culturales vinculados a las provincias de Zamora, Salamanca, Valladolid y Ávila. REDPAT. Servicio de Planificación y Estudios. Dirección General de Patrimonio Cultural. Consejería de Cultura y Turismo. Junta de Castilla y León.	Para la utilización de los textos o imágenes deberá citarse, como procedencia, la Junta de Castilla y León junto con la dirección web de esta página y el nombre del autor/autores.	Beatriz Sánchez Valdelvira
	Vista general de la ermita.		Para la utilización de los textos o imágenes deberá citarse, como procedencia, la Junta de Castilla y León junto con la dirección web de esta página y el nombre del autor/autores.	Beatriz Sánchez Valdelvira

Ficha del Bien

"CRUCERO DEL HUMILLADERO (2304564) "

1. DATOS GENERALES

Denominación: CRUCERO DEL HUMILLADERO

Código referencia PACU: 2304564

Código JCYL: 37-300-0001-022-0000-000

Fecha de alta en PACU: 29/10/2021

Localización/Información geográfica

Localización: SANTOS (LOS)-Santos (Los)-Salamanca

Coordenadas centroide Longitud:-5.79491844642837 Latitud:40.5471958652979

visor: Longitud:263327.116027832 Latitud:4492247.66503906

Extensión geometría 41,36 m2

visor:

Diócesis: SALAMANCA

Régimen de protección

Protección de bien: BIENES INTEGRANTES DEL PATRIMONIO CULTURAL

Clasificación tipológica

Tipología: PATRIMONIO ARQUITECTÓNICO

Subtipología: CRUCERO

Subtipología secundaria:

Texto descriptivo para la aplicación WEB

Texto difusión web:

2. TITULARIDAD

Régimen Propiedad:

Propietario:

Documento de propiedad:

Usuario/Cesión

Usuario:

**Documento de cesión de
propiedad:**

Información catastral

Tipo de registro catastral:

Número registro catastral:

OBSERVACIONES TITULARIDAD

3. ACCESOS/DELIMITACIÓN

ACCESOS

DELIMITACIÓN TERRITORIAL, SITUACIÓN

4. CÓDIGOS

HISTÓRICO CÓDIGOS JCYL

OTROS CÓDIGOS

APLICACIONES LEGADAS

5. OBSERVACIONES

OBSERVACIONES

6. BIBLIOGRAFÍA

BIBLIOGRAFÍA, FUENTES DOCUMENTALES

7. LOCALIZACIÓN

Altitud:

Hoja MTN

Nombre de hoja:

Escala 1:

Número de hoja:

Número de hoja romano:

8. ESTILOS

CRONOLOGÍA

ESTILOS

9. DESCRIPCIONES

Autoría y Escuela:

DESCRIPCIÓN HISTÓRICA/CRONOLÓGICA

DESCRIPCIÓN SITUACIÓN

DESCRIPCIÓN TIPOLOGICA

DESCRIPCIÓN TÉCNICA

10. USO

Uso original:

Uso principal actual:

Uso secundario actual:

11. PARTES INMUEBLE

PARTES DEL INMUEBLE

12. OBSERVACIONES

OBSERVACIONES

Patrimonio arqueológico

Provincia SALAMANCA

37-300-0001-03

Municipio SANTOS, LOS

Localidad SANTOS, LOS

Topónimo TEJAR, EL

Yacimiento

1. LOCALIZACIÓN

Coordenadas geográficas

Coordenadas UTM (Datum Europeo 1950)

					Huso 29	Huso 30		
Longitud	-5°	-47'	-26,16"	X	771.768	263.700	Huso	30
Latitud	40°	33'	8,26"	Y	4.494.088	4.492.880	Altitud	935

Comparte superficie con otros términos municipales ☐

Arqueólogo Uriarte González, A.

Fecha 15/09/2005

2. ENTORNO

Acceso

Desde Los Santos se toma la carretera a Fuenterroble de Salvatierra, en dirección N. Se toma el camino de la derecha, en dirección N, avanzando por éste unos 500 m. Se cruza el Arroyo de las Navas. El yacimiento se localiza a la derecha de la entrada a las piscinas municipales.

Emplazamiento

Loma/colina.Pie
Vega del río

Entorno

Erial

Geomorfología y litología

El yacimiento se sitúa sobre terrenos aluviales.

3. ESTRUCTURA INTERNA

Tipología

Lugar de trans. materias primas

Estructuras

Muros de ladrillo

Extensión ha

Descripción

El yacimiento se sitúa al pie de una ladera. Se trata de un horno, que mantiene un arco de ladrillo correspondiente a una rosca de la bóveda del horno. La bóveda de la cámara de combustión está semienterrada en la ladera, es de medio punto y de fábrica de ladrillo, conservándose cuatro roscas.

4. MATERIALES Y CRONOLOGÍA**Materiales****Localización****Sigla****Atribución cronológica**

Atribución	Seguro	Extension
Contemporáneo	<input checked="" type="checkbox"/>	

5. CONSERVACIÓN**Descripción del deterioro**

Parte de las estructuras se encuentran sumergidas en agua.

Grado de conservación

Dañado

Deterioros

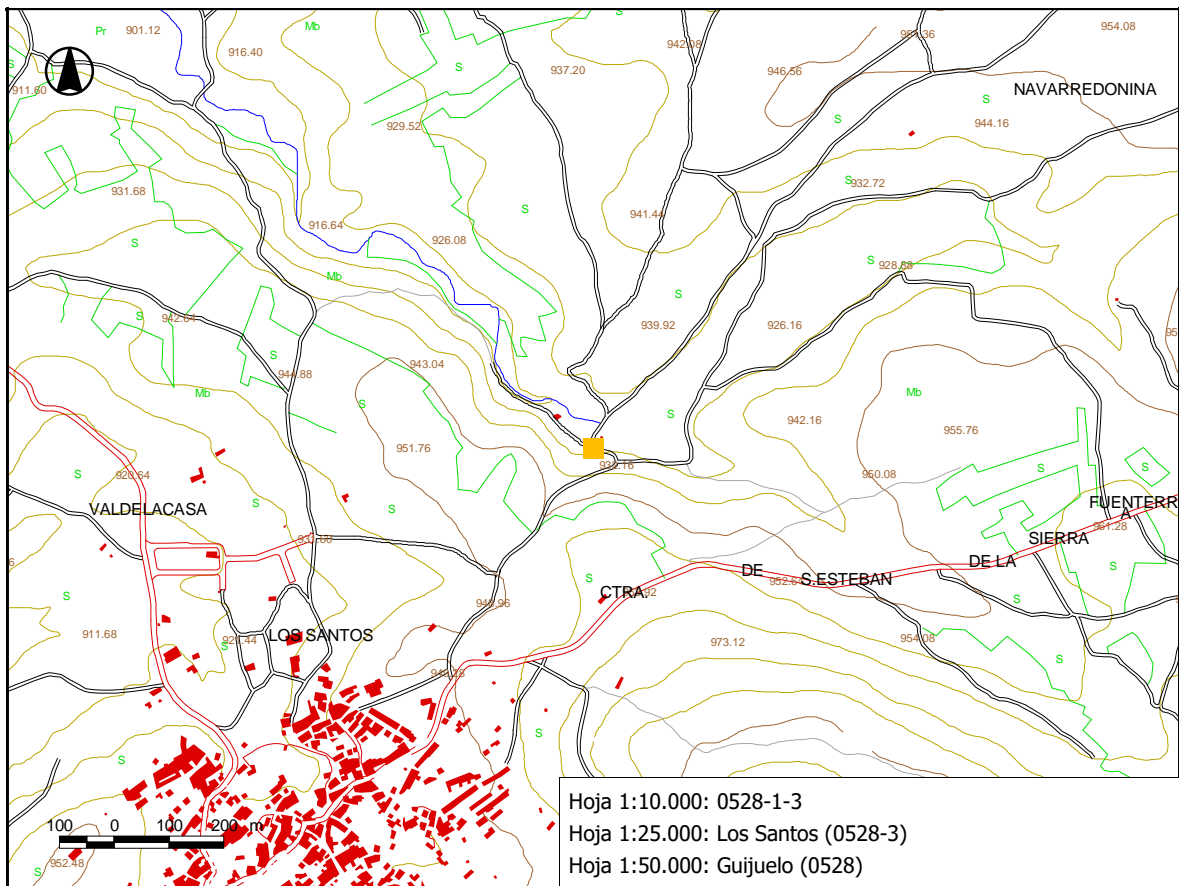
Fecha	Deterioros	Responsable
01/01/1900	Otras causas	

6. SITUACIÓN LEGAL

Figura de protección patrimonial

Tipos de BIC

7. REFERENCIAS**Actuaciones****Citas bibliográficas**





Junta de
Castilla y León

37-300-0001-03

Provincia: SALAMANCA

Municipio: SANTOS, LOS

Localidad: SANTOS, LOS

Nombre: El Tejar

1. LOCALIZACIÓN

Yacimiento

Accesos:

Saliendo de Los Santos en dirección a Fuenterroble de Salvatierra se toma, al final de la localidad un camino asfaltado que sale a mano derecha y que es el viejo cordel de la Cañada de Extremadura. Transcurridos 500 m se cruza el Arroyo de las Navas. El Tejar se encuentra a mano derecha de la entrada a las piscinas municipales.

Hoja M.T.N.: Nombre: Guijuelo

Esc. 1/50.000

Número: 528 -

Coordenadas: 40° 33' 9" -- 5° 47' 32"

Altitud: 711 m.

Fotografía aérea: Esc. 1/0

Pasada:

Fotograma:

Organismo:

Fecha:

2. ATRIBUCION CULTURAL Y TIPOLOGIA DEL YACIMIENTO

Atribución Cultural	Segura	Posible	Extensión
Contemporáneo	<input checked="" type="checkbox"/>	<input type="checkbox"/>	0,00 Has

Tipología
Lugar de trans. materias primas

3. DESCRIPCIÓN

Condiciones Geográficas
Loma/colina. Pie
Vega del río

Indicios Visibles
Muros de ladrillo

Entorno
Erial

Extensión: 0,00 Has

Comparte superficie con otros términos municipales:

Descripción general

Al pie de una ladera con monte bajo de sustrato granítico se abre un arco de ladrillo correspondiente a una rosca de la bóveda del horno propiamente dicho. La bóveda de la cámara de combustión está semienterrada en la ladera, es de medio punto y de fábrica de ladrillo, conservándose 4 roscas. No se advierte la configuración del suelo pues se encuentra sumergido bajo una charca dispuesta en su interior. El "praefurnium" está cubierto por la vegetación y el agua.

Geomorfología y Litología:

4. ACTUACIONES

Tipo de Actuación	Fecha inicio	Fecha fin	Titular

5. CONSERVACIÓN

37-300-0001-03

Dañado

Situación urbanística:

Suelo No Urbano

Deterioros:

Fecha	Causa	Responsable
-------	-------	-------------

Descripción del deterioro:

Mala conservación por abandono

6. MATERIALES ARQUEOLÓGICOS

Localización:

Sigla:

7. DOCUMENTACIÓN GRÁFICA

Fotográfica:

Archivo de Negativos:

Planimétrica:

Escala: 1/0

Archivo:

8. SITUACIÓN LEGAL

Propiedad:

Polígono	Año	Parcelas
----------	-----	----------

Protección Urbanística:

Incoacción Monumento:

Declaración Monumento:

Normativa

Figura

Fecha

Medio

9. ELABORACION FICHA

Arqueólogo: Nicolás Benet

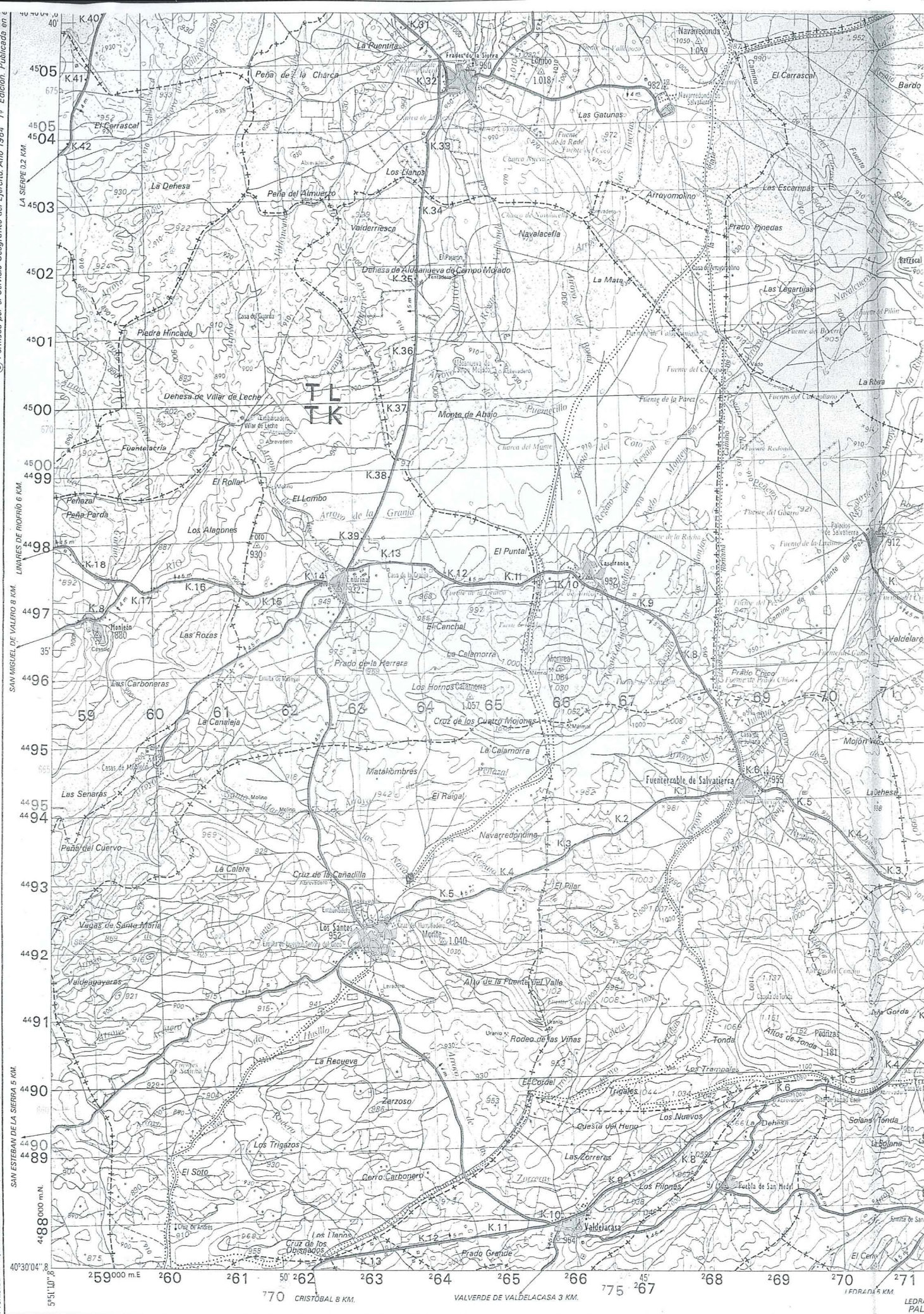
Fecha :

22/03/2005

10. BIBLIOGRAFIA

Cita





Autopista.
Autovía.
Carretera revestida.
Carretera sin revestir.

Carreteras: Radial; Nacional; Comarcal.
Carretera en construcción.
Ancho de Carreteras.
F.C. ancho normal.
F.C. ancho normal electrificado.

F.C. vía estrecha.
Funicular.
Estación. Apéadero.

Camino. Camino carretero.
Camino de herradura, senda.
Paso a nivel.
Barrera de Peaje.

1.000 500 0 1.000

Altitudes referidas al nivel
Longitudes re



Junta de
Castilla y León

37-300-0001-04

Provincia: SALAMANCA

Municipio: SANTOS, LOS

Localidad: SANTOS, LOS

Nombre: Columna miliaria

1. LOCALIZACIÓN

Accesos:

Hallazgo aislado

En el pueblo de Los Santos, en un corral denominado "de Dados", en la calle La Rambla nº 14 junto a un muro.

Hoja M.T.N.:

Nombre:

Esc.

1/0

Número:

Coordenadas:

0

0

"

--

0

"

Altitud:

m.

Fotografía aérea:

Esc.

1/

0

Pasada:

Fotograma:

Organismo:

Fecha:

2. ATRIBUCION CULTURAL Y TIPOLOGIA DEL YACIMIENTO

Atribución Cultural	Segura	Possible	Extensión
Romano Altoimperial	<input checked="" type="checkbox"/>	<input type="checkbox"/>	0,00 Has

Tipología

3. DESCRIPCIÓN

Condiciones Geográficas	Indicios Visibles	Entorno

Extensión:

0,00

Has

Comparte superficie con otros términos municipales:

☐

Descripción general

Fragmento descontextualizado de columna miliaria recogido en un corral -hoy patio- de propiedad particular -"Corral de Dados"- situado en la calle La Rambla del pueblo de Los Santos. Se trata de un fragmento de fuste de unos 70 cms de altura por 60 de diámetro, que conserva una inscripción borrosa que, por la literatura científica parece corresponderse con el numeral CXIV.

Geomorfología y Litología:

4. ACTUACIONES

Tipo de Actuación	Fecha inicio	Fecha fin	Titular

5. CONSERVACIÓN

37-300-0001-04

Situación urbanística:

Suelo Urbano

Deterioros:

Fecha	Causa	Responsable

Descripción del deterioro:**6. MATERIALES ARQUEOLÓGICOS****Localización:****Sigla:****7. DOCUMENTACIÓN GRÁFICA****Fotográfica:** **Archivo de Negativos:** **Planimétrica:** **Escala:** 1/0 **Archivo:** **8. SITUACIÓN LEGAL****Propiedad:** Privada

Polígono	Año	Parcelas

	Normativa	Figura	Fecha	Medio
Protección Urbanística:	Normas Subsidiarias			
Incoacción Monumento:				
Declaración Monumento:				

9. ELABORACION FICHA**Arqueólogo:** Elvira Sánchez Sánchez**Fecha :** 31/08/2009**10. BIBLIOGRAFIA**

Cita
BENET, Nicolás; SANTONJA, Manuel. Salamanca. En Numantia. Investigaciones Arqueológicas en Castilla y León. 3 (1990), p. 292.
ADOBE, GESTIÓN DE PATRIMONIO HISTÓRICO S.L. Informe de prospección arqueológica en el proyecto de revisión de las NNUU Municipales de Los Santos. [informe técnico]. 2009
Catálogo de Elementos Protegidos. NNUU Municipales de Los Santos. 2009





Patrimonio arqueológico. Ficha nº 4. Hallazgo arqueológico Columna miliaria

1.- IDENTIFICACIÓN

REF. CATASTRAL:	3323514TK6932S0001DM
DIRECCIÓN POSTAL:	Calle la Rambla, 13
MUNICIPIO:	Los Santos
LOCALIDAD/ANEJO:	Los Santos

**2.- DESCRIPCIÓN**

Fragmento descontextualizado de columna miliaria recogido en un corral –hoy patio- de propiedad particular –“Corral de Dados”- situado en la calle La Rambla del pueblo de Los Santos. Se trata de un fragmento de fuste de unos 70 cms de altura por 60 de diámetro, que conserva una inscripción borrosa que, por la literatura científica parece corresponderse “con el numeral CXIV” (BENET, Nicolás; SANTONJA, Manuel. Salamanca. En *Numantia. Investigaciones Arqueológicas en Castilla y León*. 3 (1990), p. 292).

ATRIBUCIÓN CULTURAL:	Romano altoimperial
CLASIFICACIÓN LEGAL:	Hallazgo arqueológico inventariado (propuesta) nº 37-300-0001-04 Junta de Castilla y León
CLASIFICACIÓN URBANÍSTICA:	Suelo urbano
USO ACTUAL:	Residencial
ESTADO DE CONSERVACIÓN:	Bueno

3.- PRESCRIPCIONES Y NORMATIVA

NIVEL DE PROTECCIÓN	Integral
MEDIDAS DE PROTECCIÓN, CONSERVACIÓN Y RECUPERACIÓN	
Prohibición expresa de desfondamientos, subolaciones, rebajamientos, extracciones o aportes, incluyéndose escombros, estiércoles o purines. Cualquier actuación que implique remoción de tierras, incluida la reintroducción de labores agrícolas, exigirá vigilancia arqueológica.	
USOS PERMITIDOS	Los actuales
DIRECTRICES DE ACTUACIÓN	
Todo tipo de actuación deberá contar con permiso de la Comisión Territorial de Patrimonio Cultural de Salamanca	

Ficha del Bien

"EL CABEZO (157958) "



1. DATOS GENERALES

Denominación: EL CABEZO

Código referencia PACU: 157958

Código JCYL: 37-300-0001-005-0000-000

Fecha de alta en PACU: 12/09/2007

Localización/Información geográfica

Localización: SANTOS (LOS)-Santos (Los)-Salamanca

Coordenadas centroide Longitud:-5.77866672488864 Latitud:40.5383228428258

visor: Longitud:264672.398010254 Latitud:4491219.01879883

Extensión geometría 60.010,47 m2

visor:

Régimen de protección

Protección de bien: BIENES INTEGRANTES DEL PATRIMONIO CULTURAL

Clasificación tipológica

Tipología: PATRIMONIO ARQUEOLÓGICO

Subtipología: YACIMIENTO ARQUEOLÓGICO

Subtipología secundaria:

Texto descriptivo para la aplicación WEB

Texto difusión web:

2. TITULARIDAD

Régimen Propiedad: PÚBLICA

Propietario:

Documento de propiedad:

Usuario/Cesión

Usuario:

**Documento de cesión de
propiedad:**

Información catastral

Tipo de registro catastral:

Número registro catastral:

OBSERVACIONES TITULARIDAD

3. ACCESOS/DELIMITACIÓN

ACCESOS

Desde Los Santos se toma la carretera que se dirige a Fuenterroble de Salvatierra, en dirección E, y tras recorrer por ella unos 160 m se toma un camino de tierra que sale a la derecha y está indicado como "Camino de la Mina. Avanzando por esta vía terrera unos 30 m nos encontramos con una bifurcación donde hay que elegir el camino de la izquierda el cual conduce a las instalaciones de la Mina, actualmente en explotación. Tras recorrer unos 1.600m dejamos el coche, localizándose el yacimiento a unos 180 m al O del camino.

DELIMITACIÓN TERRITORIAL, SITUACIÓN

4. CÓDIGOS

HISTÓRICO CÓDIGOS JCYL

Código JCYL	F. inicio Validez	F. fin Validez	Motivo
37-300-0001-002-0000-000	03/07/2014 00:00:00	03/07/2014 00:00:00	Cambio localidad tarea PEME

OTROS CÓDIGOS

APLICACIONES LEGADAS

Código legado YACI: 37-300-0001-01

5. OBSERVACIONES

OBSERVACIONES

6. BIBLIOGRAFÍA

BIBLIOGRAFÍA, FUENTES DOCUMENTALES	
Tipo	Bibliografía, Fuentes documentales
ARQUEOLÓGICA	GRANDE DEL BRIO, R. (1987): La comarca de Entresieras. Junta de Castilla y León, Salamanca 1987.

7. LOCALIZACIÓN

Hoja MTN

Nombre de hoja: Los Santos

Escala 1: 25000

Número de hoja: 528

Número de hoja romano: III

Altitud:

Fotografía Aérea

Escala 1: 30000

Pasada: L

Fotograma: 03

Organismo: I.G.N. (Vuelo Nacional)

Fecha: 01/01/1984

8. ATRIBUCIÓN CULTURAL Y TIPOLOGICA DEL YACIMIENTO

ATRIBUCIÓN CULTURAL Y TIPOLOGICA DEL YACIMIENTO			
Época	Certeza	Ext.(Ha)	Tipología
CALCOLÍTICO	SEGURA		LUGAR DE HABITACIÓN: INDETERMINADO

Descripción

Condición geográfica: CERRO.CIMA

Indicio visible:

Entorno:

DESCRIPCIÓN GENERAL
<p>Cerro de 1.102 metros de altitud, localizado unos 1.500 metros al Sureste de Los Santos, entre los términos de Los Santos y Fuenterroble de Salvatierra. Los restos se dispersan en una cota más baja, en la ladera occidental, en una pequeña meseta junto a unos afloramientos graníticos. La concentración es mayor en la ladera sur de esta meseta, visibles en unos sondeos de minería efectuados tiempo atrás.</p> <p>En abril de 2017 se realizaron 10 sondeos manuales al interior del perímetro del yacimiento, junto a su límite este y sur. La finalidad de esta actuación era confirmar o rechazar la afección del yacimiento por la escombrera "oeste" de la mina, la cual había sido depositada irregularmente en esta zona. En los 10 sondeos no se documentó ningún indicio arqueológico hecho que constató que el sondeo no se extendía hasta donde se habían situado los sondeos. Por este motivo se modificó parcialmente el perímetro del yacimiento por su lado oriental y meridional.</p>

GEOMORFOLOGÍA Y LITOLOGÍA

9. CONSERVACIÓN

Estado conservación: DAÑADO

Situación urbanística:


DETERIOROS	
Fecha del deterioro	Causa del deterioro
	OTRAS CAUSAS

Descripción deterioro

DESCRIPCIÓN DEL DETERIORO
Los sondeos efectuados hace años para la localización de uranio han dañado considerablemente el yacimiento, especialmente en la ladera sur.

Ficha del Bien

"CANTERA CAÑADALENGUA (877223) "



1. DATOS GENERALES

Denominación: CANTERA CAÑADALENGUA

Código referencia PACU: 877223

Código JCYL: 37-300-0001-008-0000-000

Fecha de alta en PACU: 26/04/2015

Localización/Información geográfica

Localización: SANTOS (LOS)-Santos (Los)-Salamanca

Coordenadas centroide Longitud:-5.81444700342564 Latitud:40.5375582248331

visor: Longitud:261639.044433594 Latitud:4491230.35003662

Extensión geometría 5.618,75 m2

visor:

Régimen de protección

Protección de bien: BIENES INTEGRANTES DEL PATRIMONIO CULTURAL

Clasificación tipológica

Tipología: PATRIMONIO INDUSTRIAL

Subtipología: CANTERA

Subtipología secundaria:

Texto descriptivo para la aplicación WEB

Texto difusión web:

2. TITULARIDAD

Régimen Propiedad:

Propietario:

Documento de propiedad:

Usuario/Cesión

Usuario:

**Documento de cesión de
propiedad:**

Información catastral

Tipo de registro catastral:

Número registro catastral:

OBSERVACIONES TITULARIDAD

3. ACCESOS/DELIMITACIÓN

ACCESOS

DELIMITACIÓN TERRITORIAL, SITUACIÓN

4. CÓDIGOS

HISTÓRICO CÓDIGOS JCYL

OTROS CÓDIGOS

APLICACIONES LEGADAS

5. OBSERVACIONES

OBSERVACIONES

6. BIBLIOGRAFÍA

BIBLIOGRAFÍA, FUENTES DOCUMENTALES	
Tipo	Bibliografía, Fuentes documentales
INDUSTRIAL	<ul style="list-style-type: none"> - Nombre: AAVV: Entresierras. Caminos históricos. Casafranca, Endrinal y Frades de la Sierra, Los Santos, Monleón - Contenido: Visión general de la comarca de Entresierras - Localización: Biblioteca Municipal de Béjar - Referencia: - Tipo: Documentación impresa (bibliografía)
INDUSTRIAL	<ul style="list-style-type: none"> - Nombre: Conciertos y concesiones de explotación de las canteras municipales 1964-79 - Contenido: explotación empresarial de las canteras - Localización: archivo municipal de Los Santos - Referencia: 105.02 - Tipo: Otros
INDUSTRIAL	<ul style="list-style-type: none"> - Nombre: Inventario del Patrimonio Industrial de la Comarca de las Sierras de Béjar y Francia. Lámpara. Patrimonio Industrial. - Contenido: Datos históricos y localización del Patrimonio Industrial de la Comarca. - Localización: Lámpara. Patrimonio Industrial y Museo Etnográfico de Castilla y León. - Referencia: Huella Industrial. - Tipo: Otros
INDUSTRIAL	<ul style="list-style-type: none"> - Nombre: Madoz, Pascual: Diccionario geográfico-estadístico-histórico de Castilla y León, Salamanca, Ámbito, 1984 - Contenido: Perspectiva general sobre la situación económica del país durante el primer tercio del siglo XIX - Localización: Biblioteca de Castilla y León / Bibliotecas universitarias - Referencia: - Tipo: Documentación impresa (bibliografía)
INDUSTRIAL	<ul style="list-style-type: none"> - Nombre: Matrícula industrial 1895-1949 - Contenido: apertura y cierre de empresas - Localización: archivo municipal de Los Santos - Referencia: 130.01/130.02 - Tipo: Otros
INDUSTRIAL	<ul style="list-style-type: none"> - Nombre: Rafael González Martín: Geografía físico-descriptiva del partido de Sequeros - Contenido: Descripción general de la situación del partido de Sequeros a fines del siglo XIX - Localización: Centro de Cultura Tradicional Ángel Carril. Salamanca - Referencia: - Tipo: Documentación impresa (bibliografía)
INDUSTRIAL	<ul style="list-style-type: none"> - Nombre: Ramón Grande del Brío: la comarca de Entresierras - Contenido: Visión general de la comarca de Entresierras - Localización: Biblioteca Pública Castilla y León - Referencia: - Tipo: Documentación impresa (bibliografía)
INDUSTRIAL	<ul style="list-style-type: none"> - Nombre: VVAA: Diccionario Geográfico de España, Madrid, Ediciones Prensa Gráfica, 1956 - Contenido: PerspPerspectiva general sobre la situación económica del país durante los años 50 y 60 del siglo XX - Localización: Biblioteca de Filosofía y Letras de la UVA - Referencia: - Tipo: Documentación impresa (bibliografía)
INDUSTRIAL	<ul style="list-style-type: none"> - Nombre: VVAA: enciclopedia de los pueblos de Salamanca - Contenido: repaso individualizado de los municipios salmantinos - Localización: Biblioteca Pública Castilla y León - Referencia: - Tipo: Documentación impresa (bibliografía)

7. LOCALIZACIÓN

Ámbito:

Perceptibilidad:

8. CLASIFICACIÓN

Clasificación sectorial Patrimonio Industrial

Caracterización: PAISAJE/ENCLAVE

Clasificación sectorial: MINERÍA Y ACTIVIDADES EXTRACTIVAS

Observaciones:

9. CONTEXTO HISTÓRICO

CRONOLOGÍA			
Tipo	Cronología	Año	Observaciones
	1ª 1/2 Siglo XX	1900	1900-1980

Descripción histórica: La abundancia y calidad de la roca granítica de toda esta zona es el origen de la tradicional importancia de la Cantería de Granito en Los Santos. En Los Santos, el oficio de la cantería viene desde antiguo y los puntos de extracción de la piedra granítica se cuentan por cientos en el término municipal. En 1955 ya se regularizan licencias municipales de explotación (archivo municipal de Los Santos 105.02) en terrenos denominados de propios, utilizando el método de subasta. El granito es utilizado, según un informe del secretario (1978), para el labrado de bordillos, postes para cercas y el conocido careado además de para la construcción de casas. Asimismo los peritos confirman que estas parcelas del Ayuntamiento son poco productivas.

En 1978 según el documento, "Concierto y concesiones de explotación de las canteras municipales 1964-79", se subastan un total de 38 fincas: Sancho Borbollón, El Cubillo, Rollo Canalizo, Los Majadales, Los Guijos, Peñas del Mesón, Puente de Sancha, Alto de Juan Andrés, La Recueva, Pozos de los Bueyes, Puente de Bejar, Cancho del Colegio, Longueras (4), Palomar, Collado, Las Terceras (2), Las Longueras, Los Canchos, Aljúlagra, etc. Aunque si bien las subastas se vinieron efectuando desde los años 60.

Asimismo también existen informes de técnicos del Ministerio de Industria que avisan de la existencia de canteras ilegales.

Promotores:

Constructor/Autor:

10. DESCRIPCIÓN CONSTRUCTIVA

Descripción general de
las
construcciones/instalacio
nes:

Elementos constructivos:

Organización del espacio:

Descripción del entorno:

11. ENERGÍA, MAQUINARIA, HERRAMIENTAS

ENERGÍA UTILIZADA

MAQUINARIA/HERRAMIENTAS EMPLEADAS

12. MATERIAS PRIMAS

MATERIAS PRIMAS UTILIZADAS

13. PROCESO DE PRODUCCIÓN, FUNCIONAMIENTO INSTALACIONES, PRODUCTOS GENERADOS

Proceso de Producción, Funcionamiento Instalaciones, Productos Generados

PROCESO/S DE PRODUCCIÓN Y FUNCIONAMIENTO INSTALACIONES

ELEMENTOS, BIENES, ACTIVIDADES GENERADOS

14. CONTEXTO SOCIAL Y ECONÓMICO

Contexto Social y Económico

**Organización actividad
industrial, tipo
actividades laborales y
agentes Implicados:**
**Actividades
comercialización: compra
de materias primas, venta
de los productos:**
Distribución producción:

15. CONSERVACIÓN Y USO

Mantiene el uso original:

Descripción de
modificaciones y nuevas
funciones o usos:

Uso principal actual:

Uso secundario actual:

ESTADO DE CONSERVACIÓN

16. FICHA TÉCNICA

EQUIPO

Equipo

Denominación: Rivilla Marugán Guillermo , Neches Fernández José Carlos

F. toma de Datos: 03/02/2008



F. Incorpora. doc.:

Clasificación Equipo:

Técnico: Guillermo Rivilla Marugán

Técnico: José Carlos Neches Fernández

17. Fotografías

Fotografías				
	Descripción	Localización del Original	Condiciones de uso	Autor
			Para la utilización de los textos o imágenes deberá citarse, como procedencia, la Dirección General de Patrimonio Cultural junto con la dirección web de esta página y el nombre del autor/autores.	
			Para la utilización de los textos o imágenes deberá citarse, como procedencia, la Dirección General de Patrimonio Cultural junto con la dirección web de esta página y el nombre del autor/autores.	

Ficha del Bien

"CANTERAS LA RECUEVA (877226) "



1. DATOS GENERALES

Denominación: CANTERAS LA RECUEVA

Código referencia PACU: 877226

Código JCYL: 37-300-0001-009-0000-000

Fecha de alta en PACU: 27/04/2015

Localización/Información geográfica

Localización: SANTOS (LOS)-Santos (Los)-Salamanca

Coordenadas centroide Longitud:-5.79804709879375 Latitud:40.526799892402
visor: Longitud:262990.220825195 Latitud:4489991.69104004

Extensión geometría 104.612,57 m2
visor:

Régimen de protección

Protección de bien: BIENES INTEGRANTES DEL PATRIMONIO CULTURAL

Clasificación tipológica

Tipología: PATRIMONIO INDUSTRIAL

Subtipología: CANTERA

Subtipología secundaria:

Texto descriptivo para la aplicación WEB

Texto difusión web:

2. TITULARIDAD

Régimen Propiedad:

Propietario:

Documento de propiedad:

Usuario/Cesión

Usuario:

**Documento de cesión de
propiedad:**

Información catastral

Tipo de registro catastral:

Número registro catastral:

OBSERVACIONES TITULARIDAD

3. ACCESOS/DELIMITACIÓN

ACCESOS

DELIMITACIÓN TERRITORIAL, SITUACIÓN

4. CÓDIGOS

HISTÓRICO CÓDIGOS JCYL

OTROS CÓDIGOS

Entidad/Sistema de codificación

Código

Código de identificación genérico

37 300 000000 05 P.I.

APLICACIONES LEGADAS

5. OBSERVACIONES

OBSERVACIONES

6. BIBLIOGRAFÍA

BIBLIOGRAFÍA, FUENTES DOCUMENTALES	
Tipo	Bibliografía, Fuentes documentales
INDUSTRIAL	<ul style="list-style-type: none"> - Nombre: AAVV: Entresieras. Caminos históricos. Casafranca, Endrinal y Frades de la Sierra, Los Santos, Monleón - Contenido: Visión general de la comarca de Entresieras - Localización: Biblioteca Municipal de Béjar - Referencia: - Tipo: Documentación impresa (bibliografía)
INDUSTRIAL	<ul style="list-style-type: none"> - Nombre: Diccionario Geográfico Español, tomo 15 - Contenido: Economía del país a mediados del siglo XX - Localización: Biblioteca de Filosofía y Letras de la Universidad de Valladolid - Referencia: - Tipo: Documentación impresa (bibliografía)
INDUSTRIAL	<ul style="list-style-type: none"> - Nombre: Inventario del Patrimonio Industrial de la Comarca de las Sierras de Béjar y Francia. Lámpara. Patrimonio Industrial. - Contenido: Datos históricos y localización del Patrimonio Industrial de la Comarca. - Localización: Lámpara. Patrimonio Industrial y Museo Etnográfico de Castilla y León. - Referencia: Huella Industrial. - Tipo: Otros
INDUSTRIAL	<ul style="list-style-type: none"> - Nombre: Madoz, Pascual: Diccionario geográfico-estadístico-histórico de Castilla y León, Salamanca, Ámbito, 1984 - Contenido: Perspectiva general sobre la situación económica del país durante el primer tercio del siglo XIX - Localización: Biblioteca de Castilla y León / Bibliotecas universitarias - Referencia: - Tipo: Documentación impresa (bibliografía)
INDUSTRIAL	<ul style="list-style-type: none"> - Nombre: Matrícula industrial 1895-1949 - Contenido: apertura y cierre de empresas - Localización: archivo municipal de Los Santos - Referencia: 130.01/130.02 - Tipo: Otros
INDUSTRIAL	<ul style="list-style-type: none"> - Nombre: Rafael González Martín: Geografía físico-descriptiva del partido de Sequeros - Contenido: Descripción general de la situación del partido de Sequeros a fines del siglo XIX - Localización: Centro de Cultura Tradicional Ángel Carril. Salamanca - Referencia: - Tipo: Documentación impresa (bibliografía)
INDUSTRIAL	<ul style="list-style-type: none"> - Nombre: Ramón Grande del Brío: la comarca de Entresieras - Contenido: Visión general de la comarca de Entresieras - Localización: Biblioteca Pública Castilla y León - Referencia: - Tipo: Documentación impresa (bibliografía)
INDUSTRIAL	<ul style="list-style-type: none"> - Nombre: VVAA: Diccionario Geográfico de España, Madrid, Ediciones Prensa Gráfica, 1956 - Contenido: PerspPerspectiva general sobre la situación económica del país durante los años 50 y 60 del siglo XX - Localización: Biblioteca de Filosofía y Letras de la UVA - Referencia: - Tipo: Documentación impresa (bibliografía)
INDUSTRIAL	<ul style="list-style-type: none"> - Nombre: VVAA: enciclopedia de los pueblos de Salamanca - Contenido: repaso individualizado de los municipios salmantinos - Localización: Biblioteca Pública Castilla y León - Referencia: - Tipo: Documentación impresa (bibliografía)

7. LOCALIZACIÓN

Ámbito:

Perceptibilidad:

8. CLASIFICACIÓN

Clasificación sectorial Patrimonio Industrial

Caracterización: PAISAJE/ENCLAVE

Clasificación sectorial: CONSTRUCCIÓN Y RELACIONADOS

Observaciones:

9. CONTEXTO HISTÓRICO

CRONOLOGÍA			
Tipo	Cronología	Año	Observaciones
	1ª 1/2 Siglo XX	1900	1900-1980

Descripción histórica: La abundancia y calidad de la roca granítica de toda esta zona es el origen de la tradicional importancia de la Cantería de Granito en Los Santos. En Los Santos, el oficio de la cantería viene desde antiguo y los puntos de extracción de la piedra granítica se cuentan por cientos en el término municipal. En 1955 ya se regularizan licencias municipales de explotación (archivo municipal de Los Santos 105.02) en terrenos denominados de propios, utilizando el método de subasta. El granito es utilizado, según un informe del secretario (1978), para el labrado de bordillos, postes para cercas y el conocido careado además de para la construcción de casas. Asimismo los peritos confirman que estas parcelas del Ayuntamiento son poco productivas. En 1978 según el documento, 'Concierto y concesiones de explotación de las canteras municipales 1964-79', se subastan un total de 38 fincas: Sancho Borbollón, El Cubillo, Rollo Canalizo, Los Majadales, Los Guijos, Peñas del Mesón, Puente de Sancha, Alto de Juan Andrés, La Recueva, Pozos de los Bueyes, Puente de Bejar, Cancho del Colegio, Longueras (4), Palomar, Collado, Las Terceras (2), Las Longueras, Los Canchos, Aljulagral, etc. Aunque si bien las subastan se vinieron efectuando desde los años 60. Asimismo también existen informes de técnicos del Ministerio de Industria que avisan de la existencia de canteras ilegales.

Promotores:

Constructor/Autor:

10. DESCRIPCIÓN CONSTRUCTIVA

Descripción general de
las
construcciones/instalacio
nes:

Elementos constructivos:

Organización del espacio:

Descripción del entorno:

11. ENERGÍA, MAQUINARIA, HERRAMIENTAS

ENERGÍA UTILIZADA

MAQUINARIA/HERRAMIENTAS EMPLEADAS

12. MATERIAS PRIMAS

MATERIAS PRIMAS UTILIZADAS

13. PROCESO DE PRODUCCIÓN, FUNCIONAMIENTO INSTALACIONES, PRODUCTOS GENERADOS

Proceso de Producción, Funcionamiento Instalaciones, Productos Generados

PROCESO/S DE PRODUCCIÓN Y FUNCIONAMIENTO INSTALACIONES

ELEMENTOS, BIENES, ACTIVIDADES GENERADOS

14. CONTEXTO SOCIAL Y ECONÓMICO

Contexto Social y Económico

**Organización actividad
industrial, tipo
actividades laborales y
agentes Implicados:**

**Actividades
comercialización: compra
de materias primas, venta
de los productos:**

Distribución producción:

15. CONSERVACIÓN Y USO

Mantiene el uso original:

Descripción de
modificaciones y nuevas
funciones o usos:

Uso principal actual:

Uso secundario actual:

ESTADO DE CONSERVACIÓN

16. FICHA TÉCNICA

EQUIPO

Equipo

Denominación: Rivilla Marugán Guillermo , Neches Fernández José Carlos

F. toma de Datos: 19/12/2007






F. Incorpora. doc.:

Clasificación Equipo:

Técnico: Guillermo Rivilla Marugán

Técnico: José Carlos Neches Fernández

17. Fotografías

Fotografías				
	Descripción	Localización del Original	Condiciones de uso	Autor
			Para la utilización de los textos o imágenes deberá citarse, como procedencia, la Dirección General de Patrimonio Cultural junto con la dirección web de esta página y el nombre del autor/autores.	
			Para la utilización de los textos o imágenes deberá citarse, como procedencia, la Dirección General de Patrimonio Cultural junto con la dirección web de esta página y el nombre del autor/autores.	
			Para la utilización de los textos o imágenes deberá citarse, como procedencia, la Dirección General de Patrimonio Cultural junto con la dirección web de esta página y el nombre del autor/autores.	
			Para la utilización de los textos o imágenes deberá citarse, como procedencia, la Dirección General de Patrimonio Cultural junto con la dirección web de esta página y el nombre del autor/autores.	
			Para la utilización de los textos o imágenes deberá citarse, como procedencia, la Dirección General de Patrimonio Cultural junto con la dirección web de esta página y el nombre del autor/autores.	

Ficha del Bien

"CANTERAS LA YEDRA (877232) "



1. DATOS GENERALES

Denominación: CANTERAS LA YEDRA

Código referencia PACU: 877232

Código JCYL: 37-300-0001-011-0000-000

Fecha de alta en PACU: 27/04/2015

Localización/Información geográfica

Localización: SANTOS (LOS)-Santos (Los)-Salamanca

Coordenadas centroide Longitud:-5.80902380100679 Latitud:40.5095252055247

visor: Longitud:261999.180603027 Latitud:4488103.42498779

Extensión geometría 79.420,49 m2

visor:

Régimen de protección

Protección de bien: BIENES INTEGRANTES DEL PATRIMONIO CULTURAL

Clasificación tipológica

Tipología: PATRIMONIO INDUSTRIAL

Subtipología: CANTERA

Subtipología secundaria:

Texto descriptivo para la aplicación WEB

Texto difusión web:

2. TITULARIDAD

Régimen Propiedad:

Propietario:

Documento de propiedad:

Usuario/Cesión

Usuario:

**Documento de cesión de
propiedad:**

Información catastral

Tipo de registro catastral:

Número registro catastral:

OBSERVACIONES TITULARIDAD

3. ACCESOS/DELIMITACIÓN

ACCESOS

DELIMITACIÓN TERRITORIAL, SITUACIÓN

4. CÓDIGOS

HISTÓRICO CÓDIGOS JCYL

OTROS CÓDIGOS

Entidad/Sistema de codificación

Código

Código de identificación genérico

37 300 000000 03 P.I.

APLICACIONES LEGADAS

5. OBSERVACIONES

OBSERVACIONES

6. BIBLIOGRAFÍA

BIBLIOGRAFÍA, FUENTES DOCUMENTALES	
Tipo	Bibliografía, Fuentes documentales
INDUSTRIAL	<ul style="list-style-type: none"> - Nombre: AAVV: Entresieras. Caminos históricos. Casafranca, Endrinal y Frades de la Sierra, Los Santos, Monleón - Contenido: Visión general de la comarca de Entresieras - Localización: Biblioteca Municipal de Béjar - Referencia: - Tipo: Documentación impresa (bibliografía)
INDUSTRIAL	<ul style="list-style-type: none"> - Nombre: Conciertos y concesiones de explotación de las canteras municipales 1964-79 - Contenido: explotación empresarial de las canteras - Localización: archivo municipal de Los Santos - Referencia: 105.02 - Tipo: Otros
INDUSTRIAL	<ul style="list-style-type: none"> - Nombre: Diccionario Geográfico Español, tomo 15 - Contenido: Economía del país a mediados del siglo XX - Localización: Biblioteca de Filosofía y Letras de la Universidad de Valladolid - Referencia: - Tipo: Documentación impresa (bibliografía)
INDUSTRIAL	<ul style="list-style-type: none"> - Nombre: Inventario del Patrimonio Industrial de la Comarca de las Sierras de Béjar y Francia. Lámpara. Patrimonio Industrial. - Contenido: Datos históricos y localización del Patrimonio Industrial de la Comarca. - Localización: Lámpara. Patrimonio Industrial y Museo Etnográfico de Castilla y León. - Referencia: Huella Industrial. - Tipo: Otros
INDUSTRIAL	<ul style="list-style-type: none"> - Nombre: Madoz, Pascual: Diccionario geográfico-estadístico-histórico de Castilla y León, Salamanca, Ámbito, 1984 - Contenido: Perspectiva general sobre la situación económica del país durante el primer tercio del siglo XIX - Localización: Biblioteca de Castilla y León / Bibliotecas universitarias - Referencia: - Tipo: Documentación impresa (bibliografía)
INDUSTRIAL	<ul style="list-style-type: none"> - Nombre: Matrícula industrial 1895-1949 - Contenido: apertura y cierre de empresas - Localización: archivo municipal de Los Santos - Referencia: 130.01/130.02 - Tipo: Otros
INDUSTRIAL	<ul style="list-style-type: none"> - Nombre: Rafael González Martín: Geografía físico-descriptiva del partido de Sequeros - Contenido: Descripción general de la situación del partido de Sequeros a fines del siglo XIX - Localización: Centro de Cultura Tradicional Ángel Carril. Salamanca - Referencia: - Tipo: Documentación impresa (bibliografía)
INDUSTRIAL	<ul style="list-style-type: none"> - Nombre: Ramón Grande del Brío: la comarca de Entresieras - Contenido: Visión general de la comarca de Entresieras - Localización: Biblioteca Pública Castilla y León - Referencia: - Tipo: Documentación impresa (bibliografía)
INDUSTRIAL	<ul style="list-style-type: none"> - Nombre: VVAA: Diccionario Geográfico de España, Madrid, Ediciones Prensa Gráfica, 1956 - Contenido: Perspectiva general sobre la situación económica del país durante los años 50 y 60 del siglo XX - Localización: Biblioteca de Filosofía y Letras de la UVA - Referencia: - Tipo: Documentación impresa (bibliografía)
INDUSTRIAL	<ul style="list-style-type: none"> - Nombre: VVAA: enciclopedia de los pueblos de Salamanca - Contenido: repaso individualizado de los municipios salmantinos - Localización: Biblioteca Pública Castilla y León - Referencia: - Tipo: Documentación impresa (bibliografía)

7. LOCALIZACIÓN

Ámbito:

Perceptibilidad:

8. CLASIFICACIÓN

Clasificación sectorial Patrimonio Industrial

Caracterización: PAISAJE/ENCLAVE

Clasificación sectorial: CONSTRUCCIÓN Y RELACIONADOS

Observaciones:

9. CONTEXTO HISTÓRICO

CRONOLOGÍA			
Tipo	Cronología	Año	Observaciones
	1ª 1/2 Siglo XX	1900	1900-1980

Descripción histórica: La abundancia y calidad de la roca granítica de toda esta zona es el origen de la tradicional importancia de la Cantería de Granito en Los Santos. En Los Santos, el oficio de la cantería viene desde antiguo y los puntos de extracción de la piedra granítica se cuentan por cientos en el término municipal. En 1955 ya se regularizan licencias municipales de explotación (archivo municipal de Los Santos 105.02) en terrenos denominados de propios, utilizando el método de subasta. El granito es utilizado, según un informe del secretario (1978), para el labrado de bordillos, postes para cercas y el conocido careado además de para la construcción de casas. Asimismo los peritos confirman que estas parcelas del Ayuntamiento son poco productivas. En 1978 según el documento 'Concierto y concesiones de explotación de las canteras municipales 1964-79', se subastan un total de 38 fincas: Sancho Borbollón, El Cubillo, Rollo Canalizo, Los Majadales, Los Guijos, Peñas del Mesón, Puente de Sancha, Alto de Juan Andrés, La Recueva, Pozos de los Bueyes, Puente de Bejar, Cancho del Colegio, Longueras (4), Palomar, Collado, Las Terceras (2), Las Longueras, Los Canchos, Aljulagral, etc. Aunque si bien las subastan se vinieron efectuando desde los años 60. Asimismo también existen informes de técnicos del Ministerio de Industria que avisan de la existencia de canteras ilegales.

Promotores:

Constructor/Autor:

10. DESCRIPCIÓN CONSTRUCTIVA

Descripción general de
las
construcciones/instalacio
nes:

Elementos constructivos:

Organización del espacio:

Descripción del entorno:

11. ENERGÍA, MAQUINARIA, HERRAMIENTAS

ENERGÍA UTILIZADA

MAQUINARIA/HERRAMIENTAS EMPLEADAS

12. MATERIAS PRIMAS

MATERIAS PRIMAS UTILIZADAS

13. PROCESO DE PRODUCCIÓN, FUNCIONAMIENTO INSTALACIONES, PRODUCTOS GENERADOS

Proceso de Producción, Funcionamiento Instalaciones, Productos Generados

PROCESO/S DE PRODUCCIÓN Y FUNCIONAMIENTO INSTALACIONES

ELEMENTOS, BIENES, ACTIVIDADES GENERADOS

14. CONTEXTO SOCIAL Y ECONÓMICO

Contexto Social y Económico

**Organización actividad
industrial, tipo
actividades laborales y
agentes Implicados:**
**Actividades
comercialización: compra
de materias primas, venta
de los productos:**
Distribución producción:

15. CONSERVACIÓN Y USO

Mantiene el uso original:

**Descripción de
modificaciones y nuevas
funciones o usos:**

Uso principal actual:

Uso secundario actual:

ESTADO DE CONSERVACIÓN

16. FICHA TÉCNICA

EQUIPO

Equipo

Denominación: Rivilla Marugán Guillermo , Neches Fernández José Carlos

F. toma de Datos: 03/02/2008





F. Incorpora. doc.:

Clasificación Equipo:

Técnico: Guillermo Rivilla Marugán


Técnico: José Carlos Neches Fernández

17. Fotografías

Fotografías				
	Descripción	Localización del Original	Condiciones de uso	Autor
			Para la utilización de los textos o imágenes deberá citarse, como procedencia, la Dirección General de Patrimonio Cultural junto con la dirección web de esta página y el nombre del autor/autores.	
			Para la utilización de los textos o imágenes deberá citarse, como procedencia, la Dirección General de Patrimonio Cultural junto con la dirección web de esta página y el nombre del autor/autores.	
			Para la utilización de los textos o imágenes deberá citarse, como procedencia, la Dirección General de Patrimonio Cultural junto con la dirección web de esta página y el nombre del autor/autores.	
			Para la utilización de los textos o imágenes deberá citarse, como procedencia, la Dirección General de Patrimonio Cultural junto con la dirección web de esta página y el nombre del autor/autores.	

Ficha del Bien

"CANTERAS LOS CANCHOS (877235) "



1. DATOS GENERALES

Denominación: CANTERAS LOS CANCHOS

Código referencia PACU: 877235

Código JCYL: 37-300-0001-012-0000-000

Fecha de alta en PACU: 27/04/2015

Localización/Información geográfica

Localización: SANTOS (LOS)-Santos (Los)-Salamanca

Coordenadas centroide Longitud:-5.8091855287883 Latitud:40.5263980456342
visor: Longitud:262045.194213867 Latitud:4489977.10479736

Extensión geometría 28.361,79 m2
visor:

Régimen de protección

Protección de bien: BIENES INTEGRANTES DEL PATRIMONIO CULTURAL

Clasificación tipológica

Tipología: PATRIMONIO INDUSTRIAL

Subtipología: CANTERA

Subtipología secundaria:

Texto descriptivo para la aplicación WEB

Texto difusión web:

2. TITULARIDAD

Régimen Propiedad:

Propietario:

Documento de propiedad:

Usuario/Cesión

Usuario:

**Documento de cesión de
propiedad:**

Información catastral

Tipo de registro catastral:

Número registro catastral:

OBSERVACIONES TITULARIDAD

3. ACCESOS/DELIMITACIÓN

ACCESOS

DELIMITACIÓN TERRITORIAL, SITUACIÓN

4. CÓDIGOS

HISTÓRICO CÓDIGOS JCYL

OTROS CÓDIGOS

Entidad/Sistema de codificación

Código

Código de identificación genérico

37 300 000000 01 P.I.

APLICACIONES LEGADAS

5. OBSERVACIONES

OBSERVACIONES

6. BIBLIOGRAFÍA

BIBLIOGRAFÍA, FUENTES DOCUMENTALES	
Tipo	Bibliografía, Fuentes documentales
INDUSTRIAL	<ul style="list-style-type: none"> - Nombre: AAVV: Entresieras. Caminos históricos. Casafranca, Endrinal y Frades de la Sierra, Los Santos, Monleón - Contenido: Visión general de la comarca de Entresieras - Localización: Biblioteca Municipal de Béjar - Referencia: - Tipo: Documentación impresa (bibliografía)
INDUSTRIAL	<ul style="list-style-type: none"> - Nombre: Diccionario Geográfico Español, tomo 15 - Contenido: Economía del país a mediados del siglo XX - Localización: Biblioteca de Filosofía y Letras de la Universidad de Valladolid - Referencia: - Tipo: Documentación impresa (bibliografía)
INDUSTRIAL	<ul style="list-style-type: none"> - Nombre: Inventario del Patrimonio Industrial de la Comarca de las Sierras de Béjar y Francia. Llámpara. Patrimonio Industrial. - Contenido: Datos históricos y localización del Patrimonio Industrial de la Comarca. - Localización: Llámpara. Patrimonio Industrial y Museo Etnográfico de Castilla y León. - Referencia: Huella Industrial.
INDUSTRIAL	<ul style="list-style-type: none"> - Nombre: Matrícula industrial 1895-1949 - Contenido: apertura y cierre de empresas - Localización: archivo municipal de Los Santos - Referencia: 130.01/130.02 - Tipo: Otros
INDUSTRIAL	<ul style="list-style-type: none"> - Nombre: Rafael González Martín: Geografía físico-descriptiva del partido de Sequeros - Contenido: Descripción general de la situación del partido de Sequeros a fines del siglo XIX - Localización: Centro de Cultura Tradicional Ángel Carril. Salamanca - Referencia: - Tipo: Documentación impresa (bibliografía)
INDUSTRIAL	<ul style="list-style-type: none"> - Nombre: VVAA: enciclopedia de los pueblos de Salamanca - Contenido: repaso individualizado de los municipios salmantinos - Localización: Biblioteca Pública Castilla y León - Referencia: - Tipo: Documentación impresa (bibliografía)

7. LOCALIZACIÓN

Ámbito:

Perceptibilidad:

8. CLASIFICACIÓN

Clasificación sectorial Patrimonio Industrial

Caracterización: PAISAJE/ENCLAVE

Clasificación sectorial: CONSTRUCCIÓN Y RELACIONADOS

Observaciones:

9. CONTEXTO HISTÓRICO

CRONOLOGÍA			
Tipo	Cronología	Año	Observaciones
	1ª 1/2 Siglo XX	1900	1900-1980

Descripción histórica: La abundancia y calidad de la roca granítica de toda esta zona es el origen de la tradicional importancia de la Cantería de Granito en Los Santos. En Los Santos, el oficio de la cantería viene desde antiguo y los puntos de extracción de la piedra granítica se cuentan por cientos en el término municipal. En 1955 ya se regularizan licencias municipales de explotación (archivo municipal de Los Santos 105.02) en terrenos denominados de propios, utilizando el método de subasta. El granito es utilizado, según un informe del secretario (1978), para el labrado de bordillos, postes para cercas y el conocido careado además de para la construcción de casas. Asimismo los peritos confirman que estas parcelas del Ayuntamiento son poco productivas. En 1978 según el documento 'Concierto y concesiones de explotación de las canteras municipales 1964-79', se subastan un total de 38 fincas: Sancho Borbollón, El Cubillo, Rollo Canalizo, Los Majadales, Los Guijos, Peñas del Mesón, Puente de Sancha, Alto de Juan Andrés, La Recueva, Pozos de los Bueyes, Puente de Bejar, Cancho del Colegio, Longueras (4), Palomar, Collado, Las Terceras (2), Las Longueras, Los Canchos, Aljulagral, etc. Aunque si bien las subastan se vinieron efectuando desde los años 60. Asimismo también existen informes de técnicos del Ministerio de Industria que avisan de la existencia de canteras ilegales.

Promotores:

Constructor/Autor:

10. DESCRIPCIÓN CONSTRUCTIVA

Descripción general de
las
construcciones/instalacio
nes:

Elementos constructivos:

Organización del espacio:

Descripción del entorno:

11. ENERGÍA, MAQUINARIA, HERRAMIENTAS

ENERGÍA UTILIZADA

MAQUINARIA/HERRAMIENTAS EMPLEADAS

12. MATERIAS PRIMAS

MATERIAS PRIMAS UTILIZADAS

13. PROCESO DE PRODUCCIÓN, FUNCIONAMIENTO INSTALACIONES, PRODUCTOS GENERADOS

Proceso de Producción, Funcionamiento Instalaciones, Productos Generados

PROCESO/S DE PRODUCCIÓN Y FUNCIONAMIENTO INSTALACIONES

ELEMENTOS, BIENES, ACTIVIDADES GENERADOS

14. CONTEXTO SOCIAL Y ECONÓMICO

Contexto Social y Económico

**Organización actividad
industrial, tipo
actividades laborales y
agentes implicados:**

**Actividades
comercialización: compra
de materias primas, venta
de los productos:**

Distribución producción:

15. CONSERVACIÓN Y USO

Mantiene el uso original:

**Descripción de
modificaciones y nuevas
funciones o usos:**

Uso principal actual:

Uso secundario actual:

ESTADO DE CONSERVACIÓN

16. FICHA TÉCNICA

EQUIPO

Equipo

Denominación: Rivilla Marugán Guillermo , Neches Fernández José Carlos

F. toma de Datos: 04/02/2008





F. Incorpora. doc.:

Clasificación Equipo:

Técnico: Guillermo Rivilla Marugán

Técnico: José Carlos Neches Fernández

17. Fotografías

Fotografías				
	Descripción	Localización del Original	Condiciones de uso	Autor
			Para la utilización de los textos o imágenes deberá citarse, como procedencia, la Dirección General de Patrimonio Cultural junto con la dirección web de esta página y el nombre del autor/autores.	
			Para la utilización de los textos o imágenes deberá citarse, como procedencia, la Dirección General de Patrimonio Cultural junto con la dirección web de esta página y el nombre del autor/autores.	
			Para la utilización de los textos o imágenes deberá citarse, como procedencia, la Dirección General de Patrimonio Cultural junto con la dirección web de esta página y el nombre del autor/autores.	
			Para la utilización de los textos o imágenes deberá citarse, como procedencia, la Dirección General de Patrimonio Cultural junto con la dirección web de esta página y el nombre del autor/autores.	

Ficha del Bien

"CANTERAS MAJALLANAS (877238) "



1. DATOS GENERALES

Denominación: CANTERAS MAJALLANAS

Código referencia PACU: 877238

Código JCYL: 37-300-0001-013-0000-000

Fecha de alta en PACU: 27/04/2015

Localización/Información geográfica

Localización: SANTOS (LOS)-Santos (Los)-Salamanca

Coordenadas centroide Longitud:-5.82298964555491 Latitud:40.5042216327231

visor: Longitud:260796.883422852 Latitud:4487552.42840576

Extensión geometría 186.206,65 m2

visor:

Régimen de protección

Protección de bien: BIENES INTEGRANTES DEL PATRIMONIO CULTURAL

Clasificación tipológica

Tipología: PATRIMONIO INDUSTRIAL

Subtipología: CANTERA

Subtipología secundaria:

Texto descriptivo para la aplicación WEB

Texto difusión web:

2. TITULARIDAD

Régimen Propiedad:

Propietario:

Documento de propiedad:

Usuario/Cesión

Usuario:

**Documento de cesión de
propiedad:**

Información catastral

Tipo de registro catastral:

Número registro catastral:

OBSERVACIONES TITULARIDAD

3. ACCESOS/DELIMITACIÓN

ACCESOS

DELIMITACIÓN TERRITORIAL, SITUACIÓN

4. CÓDIGOS

HISTÓRICO CÓDIGOS JCYL

OTROS CÓDIGOS

Entidad/Sistema de codificación

Código

Código de identificación genérico

37 300 000000 08 P.I.

APLICACIONES LEGADAS

5. OBSERVACIONES

OBSERVACIONES

6. BIBLIOGRAFÍA

BIBLIOGRAFÍA, FUENTES DOCUMENTALES	
Tipo	Bibliografía, Fuentes documentales
INDUSTRIAL	<ul style="list-style-type: none"> - Nombre: AAVV: Entresieras. Caminos históricos. Casafranca, Endrinal y Frades de la Sierra, Los Santos, Monleón - Contenido: Visión general de la comarca de Entresieras - Localización: Biblioteca Municipal de Béjar - Referencia: - Tipo: Documentación impresa (bibliografía)
INDUSTRIAL	<ul style="list-style-type: none"> - Nombre: Conciertos y concesiones de explotación de las canteras municipales 1964-79 - Contenido: explotación empresarial de las canteras - Localización: archivo municipal de Los Santos - Referencia: 105.02 - Tipo: Otros
INDUSTRIAL	<ul style="list-style-type: none"> - Nombre: Diccionario Geográfico Español, tomo 15 - Contenido: Economía del país a mediados del siglo XX - Localización: Biblioteca de Filosofía y Letras de la Universidad de Valladolid - Referencia: - Tipo: Documentación impresa (bibliografía)
INDUSTRIAL	<ul style="list-style-type: none"> - Nombre: Inventario del Patrimonio Industrial de la Comarca de las Sierras de Béjar y Francia. Lámpara. Patrimonio Industrial. - Contenido: Datos históricos y localización del Patrimonio Industrial de la Comarca. - Localización: Lámpara. Patrimonio Industrial y Museo Etnográfico de Castilla y León. - Referencia: Huella Industrial. - Tipo: Otros
INDUSTRIAL	<ul style="list-style-type: none"> - Nombre: Madoz, Pascual: Diccionario geográfico-estadístico-histórico de Castilla y León, Salamanca, Ámbito, 1984 - Contenido: Perspectiva general sobre la situación económica del país durante el primer tercio del siglo XIX - Localización: Biblioteca de Castilla y León / Bibliotecas universitarias - Referencia: - Tipo: Documentación impresa (bibliografía)
INDUSTRIAL	<ul style="list-style-type: none"> - Nombre: Matrícula industrial 1895-1949 - Contenido: apertura y cierre de empresas - Localización: archivo municipal de Los Santos - Referencia: 130.01/130.02 - Tipo: Otros
INDUSTRIAL	<ul style="list-style-type: none"> - Nombre: Rafael González Martín: Geografía físico-descriptiva del partido de Sequeros - Contenido: Descripción general de la situación del partido de Sequeros a fines del siglo XIX - Localización: Centro de Cultura Tradicional Ángel Carril. Salamanca - Referencia: - Tipo: Documentación impresa (bibliografía)
INDUSTRIAL	<ul style="list-style-type: none"> - Nombre: Ramón Grande del Brío: la comarca de Entresieras - Contenido: Visión general de la comarca de Entresieras - Localización: Biblioteca Pública Castilla y León - Referencia: - Tipo: Documentación impresa (bibliografía)
INDUSTRIAL	<ul style="list-style-type: none"> - Nombre: VVAA: Diccionario Geográfico de España, Madrid, Ediciones Prensa Gráfica, 1956 - Contenido: Perspectiva general sobre la situación económica del país durante los años 50 y 60 del siglo XX - Localización: Biblioteca de Filosofía y Letras de la UVA - Referencia: - Tipo: Documentación impresa (bibliografía)
INDUSTRIAL	<ul style="list-style-type: none"> - Nombre: VVAA: enciclopedia de los pueblos de Salamanca - Contenido: repaso individualizado de los municipios salmantinos - Localización: Biblioteca Pública Castilla y León - Referencia: - Tipo: Documentación impresa (bibliografía)

7. LOCALIZACIÓN

Ámbito:

Perceptibilidad:

8. CLASIFICACIÓN

Clasificación sectorial Patrimonio Industrial

Caracterización: PAISAJE/ENCLAVE

Clasificación sectorial: CONSTRUCCIÓN Y RELACIONADOS

Observaciones:

9. CONTEXTO HISTÓRICO

CRONOLOGÍA			
Tipo	Cronología	Año	Observaciones
	1ª 1/2 Siglo XX	1900	1900-1980

Descripción histórica: La abundancia y calidad de la roca granítica de toda esta zona es el origen de la tradicional importancia de la Cantería de Granito en Los Santos. En Los Santos, el oficio de la cantería viene desde antiguo y los puntos de extracción de la piedra granítica se cuentan por cientos en el término municipal. En 1955 ya se regularizan licencias municipales de explotación (archivo municipal de Los Santos 105.02) en terrenos denominados de propios, utilizando el método de subasta. El granito es utilizado, según un informe del secretario (1978), para el labrado de bordillos, postes para cercas y el conocido careado además de para la construcción de casas. Asimismo los peritos confirman que estas parcelas del Ayuntamiento son poco productivas. En 1978 según el documento 'Concierto y concesiones de explotación de las canteras municipales 1964-79', se subastan un total de 38 fincas: Sancho Borbollón, El Cubillo, Rollo Canalizo, Los Majadales, Los Guijos, Peñas del Mesón, Puente de Sancha, Alto de Juan Andrés, La Recueva, Pozos de los Bueyes, Puente de Bejar, Cancho del Colegio, Longueras (4), Palomar, Collado, Las Terceras (2), Las Longueras, Los Canchos, Aljulagral, etc. Aunque si bien las subastan se vinieron efectuando desde los años 60. Asimismo también existen informes de técnicos del Ministerio de Industria que avisan de la existencia de canteras ilegales.

Promotores:

Constructor/Autor:

10. DESCRIPCIÓN CONSTRUCTIVA

Descripción general de
las
construcciones/instalacio
nes:

Elementos constructivos:

Organización del espacio:

Descripción del entorno:

11. ENERGÍA, MAQUINARIA, HERRAMIENTAS

ENERGÍA UTILIZADA

MAQUINARIA/HERRAMIENTAS EMPLEADAS

12. MATERIAS PRIMAS

MATERIAS PRIMAS UTILIZADAS

13. PROCESO DE PRODUCCIÓN, FUNCIONAMIENTO INSTALACIONES, PRODUCTOS GENERADOS

Proceso de Producción, Funcionamiento Instalaciones, Productos Generados

PROCESO/S DE PRODUCCIÓN Y FUNCIONAMIENTO INSTALACIONES

ELEMENTOS, BIENES, ACTIVIDADES GENERADOS

14. CONTEXTO SOCIAL Y ECONÓMICO

Contexto Social y Económico

**Organización actividad
industrial, tipo
actividades laborales y
agentes Implicados:**
**Actividades
comercialización: compra
de materias primas, venta
de los productos:**
Distribución producción:

15. CONSERVACIÓN Y USO

Mantiene el uso original:

Descripción de
modificaciones y nuevas
funciones o usos:

Uso principal actual:

Uso secundario actual:

ESTADO DE CONSERVACIÓN

16. FICHA TÉCNICA

EQUIPO

Equipo

Denominación: Rivilla Marugán Guillermo , Neches Fernández José Carlos

F. toma de Datos: 04/02/2008




F. Incorpora. doc.:

Clasificación Equipo:

Técnico: Guillermo Rivilla Marugán

Técnico: José Carlos Neches Fernández

17. Fotografías

Fotografías				
	Descripción	Localización del Original	Condiciones de uso	Autor
			Para la utilización de los textos o imágenes deberá citarse, como procedencia, la Dirección General de Patrimonio Cultural junto con la dirección web de esta página y el nombre del autor/autores.	
			Para la utilización de los textos o imágenes deberá citarse, como procedencia, la Dirección General de Patrimonio Cultural junto con la dirección web de esta página y el nombre del autor/autores.	
			Para la utilización de los textos o imágenes deberá citarse, como procedencia, la Dirección General de Patrimonio Cultural junto con la dirección web de esta página y el nombre del autor/autores.	

Ficha del Bien

"MOLINO DE ALEJO (877241) "



1. DATOS GENERALES

Denominación: MOLINO DE ALEJO

Código referencia PACU: 877241

Código JCYL: 37-300-0001-014-0000-000

Fecha de alta en PACU: 27/04/2015

Localización/Información geográfica

Localización: SANTOS (LOS)-Santos (Los)-Salamanca

Coordenadas centroide Longitud:-5.81737420045818 Latitud:40.5601438238793

visor: Longitud:261471.324829102 Latitud:4493745.76983643

Extensión geometría 941,42 m2

visor:

Régimen de protección

Protección de bien: BIENES INTEGRANTES DEL PATRIMONIO CULTURAL

Clasificación tipológica

Tipología: PATRIMONIO INDUSTRIAL

Subtipología: MOLINO HIDRÁULICO

Subtipología secundaria:

Texto descriptivo para la aplicación WEB

Texto difusión web:

2. TITULARIDAD

Régimen Propiedad:

Propietario:

Documento de propiedad:

Usuario/Cesión

Usuario:

**Documento de cesión de
propiedad:**

Información catastral

Tipo de registro catastral:

Número registro catastral:

OBSERVACIONES TITULARIDAD

3. ACCESOS/DELIMITACIÓN

ACCESOS

DELIMITACIÓN TERRITORIAL, SITUACIÓN

4. CÓDIGOS

HISTÓRICO CÓDIGOS JCYL

OTROS CÓDIGOS

Entidad/Sistema de codificación	Código
CÓGIGO INVENTARIO	PF SA LST 01
Código de identificación genérico	37 300 000000 09 P.I.

APLICACIONES LEGADAS

5. OBSERVACIONES

OBSERVACIONES

6. BIBLIOGRAFÍA

BIBLIOGRAFÍA, FUENTES DOCUMENTALES	
Tipo	Bibliografía, Fuentes documentales
INDUSTRIAL	<ul style="list-style-type: none"> - Nombre: AAVV: Entresieras. Caminos históricos. Casafranca, Endrinal y Frades de la Sierra, Los Santos, Monleón - Contenido: Visión general de la comarca de Entresieras - Localización: Biblioteca Municipal de Béjar - Referencia: - Tipo: Documentación impresa (bibliografía)
INDUSTRIAL	<ul style="list-style-type: none"> - Nombre: Diccionario Geográfico Español, tomo 15 - Contenido: Economía del país a mediados del siglo XX - Localización: Biblioteca de Filosofía y Letras de la Universidad de Valladolid - Referencia: - Tipo: Documentación impresa (bibliografía)
INDUSTRIAL	<ul style="list-style-type: none"> - Nombre: Inventario del Patrimonio Industrial de la Comarca de las Sierras de Béjar y Francia. Llámpara. Patrimonio Industrial. - Contenido: Datos históricos y localización del Patrimonio Industrial de la Comarca. - Localización: Llámpara. Patrimonio Industrial y Museo Etnográfico de Castilla y León. - Referencia: Huella Industrial. - Tipo: Otros
INDUSTRIAL	<ul style="list-style-type: none"> - Nombre: Madoz, Pascual: Diccionario geográfico-estadístico-histórico de Castilla y León, Salamanca, Ámbito, 1984 - Contenido: Perspectiva general sobre la situación económica del país durante el primer tercio del siglo XIX - Localización: Biblioteca de Castilla y León / Bibliotecas universitarias - Referencia: - Tipo: Documentación impresa (bibliografía)
INDUSTRIAL	<ul style="list-style-type: none"> - Nombre: Matrícula industrial 1895-1949 - Contenido: apertura y cierre de empresas - Localización: archivo municipal de Los Santos - Referencia: 130.01/130.02 - Tipo: Otros
INDUSTRIAL	<ul style="list-style-type: none"> - Nombre: Rafael González Martín: Geografía físico-descriptiva del partido de Sequeros - Contenido: Descripción general de la situación del partido de Sequeros a fines del siglo XIX - Localización: Centro de Cultura Tradicional Ángel Carril. Salamanca - Referencia: - Tipo: Documentación impresa (bibliografía)
INDUSTRIAL	<ul style="list-style-type: none"> - Nombre: VVAA: Diccionario Geográfico de España, Madrid, Ediciones Prensa Gráfica, 1956 - Contenido: Perspectiva general sobre la situación económica del país durante los años 50 y 60 del siglo XX - Localización: Biblioteca de Filosofía y Letras de la UVA - Referencia: - Tipo: Documentación impresa (bibliografía)
INDUSTRIAL	<ul style="list-style-type: none"> - Nombre: VVAA: enciclopedia de los pueblos de Salamanca - Contenido: repaso individualizado de los municipios salmantinos - Localización: Biblioteca Pública Castilla y León - Referencia: - Tipo: Documentación impresa (bibliografía)

7. LOCALIZACIÓN

Ámbito:

Perceptibilidad:

8. CLASIFICACIÓN

Clasificación sectorial Patrimonio Industrial

Caracterización: UNIDAD: EDIFICIO, ELEMENTO INDUSTRIAL

Clasificación sectorial: AGROALIMENTARIA

Observaciones:

9. CONTEXTO HISTÓRICO

CRONOLOGÍA			
Tipo	Cronología	Año	Observaciones
			18¿?-1916

Descripción histórica: Molino hidráulico de salto de agua, de rueda horizontal, situado junto al arroyo de Santa María. Se trata de un molino maquilero, que probablemente estuvo en funcionamiento durante buena parte del siglo XIX. No en vano a lo largo del recorrido de este arroyo hubo varios molinos e incluso batanes, reflejando una clara concentración de actividades y de ingenios hidráulicos, y significando la importancia y prestancia de este arroyo. En 1886 ya hay referencias a la existencia de dos molinos en el libro de Rafael González Martín Geografía Físico Descriptiva del Partido de Sequeros. En 1895 según Matricula Industrial está funcionando tres molinos con salto de agua el de Alejo Martín Campo (el que nos ocupa), el Molino de Juan Pérez y el Molino del Señorito German. Por los restos encontrados, muy antiguos, y las pocas referencias orales, el molino dejó de funcionar a principios de siglo. Es probable que los tres molinos de salto de agua perdieran rentabilidad ante la apertura de un nuevo molino en 1916, con motor de Melchor Merino Rodríguez en el propio municipio y otro más en 1922, también con motor de Raimundo Pérez Álvarez. A partir de 1916 ya no hay referencia a este molino según matrícula industrial y en 1950, según datos del Diccionario Geográfico Español, tampoco hay referencias a molinos con salto de agua. Todavía se aprecian los carcavos de entrada y salida del agua.

Promotores:

Constructor/Autor:

10. DESCRIPCIÓN CONSTRUCTIVA

Descripción general de las construcciones/instalaciones: Molino en piedra

Elementos constructivos: En ruinas

Organización del espacio:

Descripción del entorno: En un paraje natural

11. ENERGÍA, MAQUINARIA, HERRAMIENTAS

ENERGÍA UTILIZADA

MAQUINARIA/HERRAMIENTAS EMPLEADAS

12. MATERIAS PRIMAS

MATERIAS PRIMAS UTILIZADAS

13. PROCESO DE PRODUCCIÓN, FUNCIONAMIENTO INSTALACIONES, PRODUCTOS GENERADOS

Proceso de Producción, Funcionamiento Instalaciones, Productos Generados

PROCESO/S DE PRODUCCIÓN Y FUNCIONAMIENTO INSTALACIONES

ELEMENTOS, BIENES, ACTIVIDADES GENERADOS

14. CONTEXTO SOCIAL Y ECONÓMICO

Contexto Social y Económico

**Organización actividad
industrial, tipo
actividades laborales y
agentes Implicados:**

**Actividades
comercialización: compra
de materias primas, venta
de los productos:**

Distribución producción:

15. CONSERVACIÓN Y USO

Mantiene el uso original:

**Descripción de
modificaciones y nuevas
funciones o usos:**

Uso principal actual:

Uso secundario actual:

ESTADO DE CONSERVACIÓN

16. FICHA TÉCNICA

EQUIPO

Equipo

Denominación: Rivilla Marugán Guillermo , Neches Fernández José Carlos

F. toma de Datos: 04/02/2008

F. Incorpora. doc.:

Clasificación Equipo:

Técnico: Guillermo Rivilla Marugán

Técnico: José Carlos Neches Fernández

Equipo

Denominación: Dpto. de Urbanismo y Representación de la Arquitectura de la Escuela de Arquitectura de Valladolid.

F. toma de Datos: 30/01/2007

F. Incorpora. doc.:

Clasificación Equipo: UNIVERSIDAD

Técnico: Jesús San José

Equipo

Denominación: Dpto. de Urbanismo y Representación de la Arquitectura de la Escuela de Arquitectura de Valladolid.







F. toma de Datos: 31/01/2007

F. Incorpora. doc.:

Clasificación Equipo: UNIVERSIDAD

Técnico:

17. Fotografías

Fotografías				
	Descripción	Localización del Original	Condiciones de uso	Autor
				
			Para la utilización de los textos o imágenes deberá citarse, como procedencia, la Dirección General de Patrimonio Cultural junto con la dirección web de esta página y el nombre del autor/autores.	
			Para la utilización de los textos o imágenes deberá citarse, como procedencia, la Dirección General de Patrimonio Cultural junto con la dirección web de esta página y el nombre del autor/autores.	
			Para la utilización de los textos o imágenes deberá citarse, como procedencia, la Dirección General de Patrimonio Cultural junto con la dirección web de esta página y el nombre del autor/autores.	
			Para la utilización de los textos o imágenes deberá citarse, como procedencia, la Dirección General de Patrimonio Cultural junto con la dirección web de esta página y el nombre del autor/autores.	
			Para la utilización de los textos o imágenes deberá citarse, como procedencia, la Dirección General de Patrimonio Cultural junto con la dirección web de esta página y el nombre del autor/autores.	

Ficha del Bien

"MOLINO DE JUAN PÉREZ (877244) "



1. DATOS GENERALES

Denominación: MOLINO DE JUAN PÉREZ

Código referencia PACU: 877244

Código JCYL: 37-300-0001-015-0000-000

Fecha de alta en PACU: 27/04/2015

Localización/Información geográfica

Localización: SANTOS (LOS)-Santos (Los)-Salamanca

Coordenadas centroide Longitud:-5.81286013798416 Latitud:40.5594923486938

visor: Longitud:261851.238220215 Latitud:4493661.22039795

Extensión geometría 623,73 m2

visor:

Régimen de protección

Protección de bien: BIENES INTEGRANTES DEL PATRIMONIO CULTURAL

Clasificación tipológica

Tipología: PATRIMONIO INDUSTRIAL

Subtipología: MOLINO HIDRÁULICO

Subtipología secundaria:

Texto descriptivo para la aplicación WEB

Texto difusión web:

2. TITULARIDAD

Régimen Propiedad:

Propietario:

Documento de propiedad:

Usuario/Cesión

Usuario:

**Documento de cesión de
propiedad:**

Información catastral

Tipo de registro catastral:

Número registro catastral:

OBSERVACIONES TITULARIDAD

3. ACCESOS/DELIMITACIÓN

ACCESOS

DELIMITACIÓN TERRITORIAL, SITUACIÓN

4. CÓDIGOS

HISTÓRICO CÓDIGOS JCYL

OTROS CÓDIGOS

Entidad/Sistema de codificación

Código

Código de identificación genérico

37 300 000000 06 P.I.

APLICACIONES LEGADAS

5. OBSERVACIONES

OBSERVACIONES

6. BIBLIOGRAFÍA

BIBLIOGRAFÍA, FUENTES DOCUMENTALES	
Tipo	Bibliografía, Fuentes documentales
INDUSTRIAL	<ul style="list-style-type: none"> - Nombre: AAVV: Entresieras. Caminos históricos. Casafranca, Endrinal y Frades de la Sierra, Los Santos, Monleón - Contenido: Visión general de la comarca de Entresieras - Localización: Biblioteca Municipal de Béjar - Referencia: - Tipo: Documentación impresa (bibliografía)
INDUSTRIAL	<ul style="list-style-type: none"> - Nombre: Diccionario Geográfico Español, tomo 15 - Contenido: Economía del país a mediados del siglo XX - Localización: Biblioteca de Filosofía y Letras de la Universidad de Valladolid - Referencia: - Tipo: Documentación impresa (bibliografía)
INDUSTRIAL	<ul style="list-style-type: none"> - Nombre: Inventario del Patrimonio Industrial de la Comarca de las Sierras de Béjar y Francia. Lámpara. Patrimonio Industrial. - Contenido: Datos históricos y localización del Patrimonio Industrial de la Comarca. - Localización: Lámpara. Patrimonio Industrial y Museo Etnográfico de Castilla y León. - Referencia: Huella Industrial. - Tipo: Otros
INDUSTRIAL	<ul style="list-style-type: none"> - Nombre: Madoz, Pascual: Diccionario geográfico-estadístico-histórico de Castilla y León, Salamanca, Ámbito, 1984 - Contenido: Perspectiva general sobre la situación económica del país durante el primer tercio del siglo XIX - Localización: Biblioteca de Castilla y León / Bibliotecas universitarias - Referencia: - Tipo: Documentación impresa (bibliografía)
INDUSTRIAL	<ul style="list-style-type: none"> - Nombre: Matrícula industrial 1895-1949 - Contenido: apertura y cierre de empresas - Localización: archivo municipal de Los Santos - Referencia: 130.01/130.02 - Tipo: Otros
INDUSTRIAL	<ul style="list-style-type: none"> - Nombre: Rafael González Martín: Geografía físico-descriptiva del partido de Sequeros - Contenido: Descripción general de la situación del partido de Sequeros a fines del siglo XIX - Localización: Centro de Cultura Tradicional Ángel Carril. Salamanca - Referencia: - Tipo: Documentación impresa (bibliografía)
INDUSTRIAL	<ul style="list-style-type: none"> - Nombre: Ramón Grande del Brío: la comarca de Entresieras - Contenido: Visión general de la comarca de Entresieras - Localización: Biblioteca Pública Castilla y León - Referencia: - Tipo: Documentación impresa (bibliografía)
INDUSTRIAL	<ul style="list-style-type: none"> - Nombre: VVAA: Diccionario Geográfico de España, Madrid, Ediciones Prensa Gráfica, 1956 - Contenido: Perspectiva general sobre la situación económica del país durante los años 50 y 60 del siglo XX - Localización: Biblioteca de Filosofía y Letras de la UVA - Referencia: - Tipo: Documentación impresa (bibliografía)
INDUSTRIAL	<ul style="list-style-type: none"> - Nombre: VVAA: enciclopedia de los pueblos de Salamanca - Contenido: repaso individualizado de los municipios salmantinos - Localización: Biblioteca Pública Castilla y León - Referencia: - Tipo: Documentación impresa (bibliografía)

7. LOCALIZACIÓN

Ámbito:

Perceptibilidad:

8. CLASIFICACIÓN

Clasificación sectorial Patrimonio Industrial

Caracterización: UNIDAD: EDIFICIO, ELEMENTO INDUSTRIAL

Clasificación sectorial: AGROALIMENTARIA

Observaciones:

9. CONTEXTO HISTÓRICO

CRONOLOGÍA			
Tipo	Cronología	Año	Observaciones
			18¿?-1916

Descripción histórica: Molino hidráulico de salto de agua, de rueda horizontal, situado junto al arroyo de Santa María. Se trata de un molino maquilero, que probablemente estuvo en funcionamiento durante buena parte del siglo XIX. No en vano a lo largo del recorrido de este arroyo hubo varios molinos e incluso batanes, reflejando una clara concentración de actividades y de ingenios hidráulicos, y significando la importancia y prestancia de este arroyo.

En 1886 ya hay referencias a la existencia de dos molinos en el libro de Rafael Gonzalez Martin Geografía Físico Descriptiva del Partido de Sequeros. En 1895 según Matricula Industrial esta funcionando tres molinos con salto de agua el de Juan Perez Garcia (el que nos ocupa), el Molino de Alejo y el Molino del Señorito German.

Por los restos encontrados de muelas muy antiguas, y las pocas referencias orales, el molino dejó de funcionar a principios de siglo. Es probable que los tres molinos de salto de agua perdieran rentabilidad ante la apertura de un nuevo molino en 1916, con motor de Melchor Merino Rodriguez en el propio municipio y otro más en 1922, también con motor de Raimundo Perez Alvarez.

A partir de 1916 ya no hay referencia a este molino según matricula industrial y en 1950, según datos del Diccionario Geográfico Español, tampoco hay referencias a molinos con salto de agua.

Promotores:

Constructor/Autor:

10. DESCRIPCIÓN CONSTRUCTIVA

Descripción general de
las
construcciones/instalacio
nes:

Elementos constructivos:

Organización del espacio:

Descripción del entorno:

11. ENERGÍA, MAQUINARIA, HERRAMIENTAS

ENERGÍA UTILIZADA

MAQUINARIA/HERRAMIENTAS EMPLEADAS

12. MATERIAS PRIMAS

MATERIAS PRIMAS UTILIZADAS

13. PROCESO DE PRODUCCIÓN, FUNCIONAMIENTO INSTALACIONES, PRODUCTOS GENERADOS

Proceso de Producción, Funcionamiento Instalaciones, Productos Generados

PROCESO/S DE PRODUCCIÓN Y FUNCIONAMIENTO INSTALACIONES

ELEMENTOS, BIENES, ACTIVIDADES GENERADOS

14. CONTEXTO SOCIAL Y ECONÓMICO

Contexto Social y Económico

**Organización actividad
industrial, tipo
actividades laborales y
agentes Implicados:**

**Actividades
comercialización: compra
de materias primas, venta
de los productos:**

Distribución producción:

15. CONSERVACIÓN Y USO

Mantiene el uso original:

Descripción de
modificaciones y nuevas
funciones o usos:

Uso principal actual:

Uso secundario actual:

ESTADO DE CONSERVACIÓN

16. FICHA TÉCNICA

EQUIPO

Equipo

Denominación: Rivilla Marugán Guillermo , Neches Fernández José Carlos

F. toma de Datos: 04/02/2008






F. Incorpora. doc.:

Clasificación Equipo:

Técnico: Guillermo Rivilla Marugán

Técnico: José Carlos Neches Fernández

17. Fotografías

Fotografías				
	Descripción	Localización del Original	Condiciones de uso	Autor
			Para la utilización de los textos o imágenes deberá citarse, como procedencia, la Dirección General de Patrimonio Cultural junto con la dirección web de esta página y el nombre del autor/autores.	
			Para la utilización de los textos o imágenes deberá citarse, como procedencia, la Dirección General de Patrimonio Cultural junto con la dirección web de esta página y el nombre del autor/autores.	
			Para la utilización de los textos o imágenes deberá citarse, como procedencia, la Dirección General de Patrimonio Cultural junto con la dirección web de esta página y el nombre del autor/autores.	
			Para la utilización de los textos o imágenes deberá citarse, como procedencia, la Dirección General de Patrimonio Cultural junto con la dirección web de esta página y el nombre del autor/autores.	
			Para la utilización de los textos o imágenes deberá citarse, como procedencia, la Dirección General de Patrimonio Cultural junto con la dirección web de esta página y el nombre del autor/autores.	

Ficha del Bien

"PRENSA HIDRAÚLICA DE PRENSAR LOSETAS (877247) "



1. DATOS GENERALES

Denominación: PRENSA HIDRAÚLICA DE PRENSAR LOSETAS

Código referencia PACU: 877247

Código JCYL: 37-300-0001-016-0000-000

Fecha de alta en PACU: 27/04/2015

Localización/Información geográfica

Localización: SANTOS (LOS)-Santos (Los)-Salamanca

Coordenadas centroide Longitud:-5.80103708559221 Latitud:40.5489769789053

visor: Longitud:262815.216430664 Latitud:4492461.87042236

Extensión geometría 5.041,4 m2

visor:

Régimen de protección

Protección de bien: BIENES INTEGRANTES DEL PATRIMONIO CULTURAL

Clasificación tipológica

Tipología: PATRIMONIO INDUSTRIAL

Subtipología: FÁBRICA DE CERÁMICA

Subtipología secundaria:

Texto descriptivo para la aplicación WEB

Texto difusión web:

2. TITULARIDAD

Régimen Propiedad: PRIVADA

Propietario:

Documento de propiedad:

Usuario/Cesión

Usuario:

**Documento de cesión de
propiedad:**

Información catastral

Tipo de registro catastral:

Número registro catastral:

OBSERVACIONES TITULARIDAD

3. ACCESOS/DELIMITACIÓN

ACCESOS
Desde Los Santos tomar carretera direccion Endrinal y dirigirse al Poligono Industrial de la misma localidad
DELIMITACIÓN TERRITORIAL, SITUACIÓN
Otras parcelas del poligono industrial

4. CÓDIGOS

HISTÓRICO CÓDIGOS JCYL	
OTROS CÓDIGOS	
Entidad/Sistema de codificación	Código
Código de identificación genérico	37 300 000000 10 P.I.

APLICACIONES LEGADAS

5. OBSERVACIONES

OBSERVACIONES

6. BIBLIOGRAFÍA

BIBLIOGRAFÍA, FUENTES DOCUMENTALES	
Tipo	Bibliografía, Fuentes documentales
INDUSTRIAL	- Nombre: AAVV: Entresieras. Caminos históricos. Casafranca, Endrinal y Frades de la Sierra, Los Santos, Monleón - Contenido: Visión general de la comarca de Entresieras - Localización: Biblioteca Municipal de Béjar - Referencia: - Tipo: Documentación impresa (bibliografía)
INDUSTRIAL	- Nombre: Inventario del Patrimonio Industrial de la Comarca de las Sierras de Béjar y Francia. Lámpara. Patrimonio Industrial. - Contenido: Datos históricos y localización del Patrimonio Industrial de la Comarca. - Localización: Lámpara. Patrimonio Industrial y Museo Etnográfico de Castilla y León. - Referencia: Huella Industrial. - Tipo: Otros
INDUSTRIAL	- Nombre: Madoz, Pascual: Diccionario geográfico-estadístico-histórico de Castilla y León, Salamanca, Ámbito, 1984 - Contenido: Perspectiva general sobre la situación económica del país durante el primer tercio del siglo XIX - Localización: Biblioteca de Castilla y León / Bibliotecas universitarias - Referencia: - Tipo: Documentación impresa (bibliografía)
INDUSTRIAL	- Nombre: VVAA: Diccionario Geográfico de España, Madrid, Ediciones Prensa Gráfica, 1956 - Contenido: PerspPerspectiva general sobre la situación económica del país durante los años 50 y 60 del siglo XX - Localización: Biblioteca de Filosofía y Letras de la UVA - Referencia: - Tipo: Documentación impresa (bibliografía)

7. LOCALIZACIÓN

Ámbito: URBANO

Perceptibilidad: BUENA

8. CLASIFICACIÓN

Clasificación sectorial Patrimonio Industrial

Caracterización: ARTEFACTOS, MÁQUINAS, MECANISMOS

Clasificación sectorial: CONSTRUCCIÓN Y RELACIONADOS

Observaciones:

9. CONTEXTO HISTÓRICO

CRONOLOGÍA			
Tipo	Cronología	Año	Observaciones
	2ª 1/2 Siglo XX	1950	1950-1960

Descripción histórica: La prensa fue utilizada hasta mediados de los años 60, una vez que apareció maquinaria más moderna y rápida quedó en desuso

Promotores:

Constructor/Autor:

10. DESCRIPCIÓN CONSTRUCTIVA

Descripción general de
las
construcciones/instalacio
nes:

Elementos constructivos:

Organización del espacio:

Descripción del entorno:

11. ENERGÍA, MAQUINARIA, HERRAMIENTAS

ENERGÍA UTILIZADA

MAQUINARIA/HERRAMIENTAS EMPLEADAS

12. MATERIAS PRIMAS

MATERIAS PRIMAS UTILIZADAS		
Denominación	Descripción	Elementos y bienes relacionados
Cementos. Colorantes (en barril) para las decoraciones		

13. PROCESO DE PRODUCCIÓN, FUNCIONAMIENTO INSTALACIONES, PRODUCTOS GENERADOS

Proceso de Producción, Funcionamiento Instalaciones, Productos Generados

PROCESO/S DE PRODUCCIÓN Y FUNCIONAMIENTO INSTALACIONES

ELEMENTOS, BIENES, ACTIVIDADES GENERADOS		
Denominación	Descripción	Elementos y bienes relacionados
Loseta hidráulica	Loseta hidráulica. Se elaboraban alrededor de 5 o 6 m2 por día y máquina en función del dibujo y su geometría.	

14. CONTEXTO SOCIAL Y ECONÓMICO

Contexto Social y Económico

Organización actividad industrial, tipo actividades laborales y agentes implicados: La prensa fue utilizada hasta mediados de los años 60, una vez que apareció maquinaria más moderna y rápida quedó en desuso

Actividades comercialización: compra de materias primas, venta de los productos:

Distribución producción: Las losetas se comercializaban a nivel comarcal. El precio de las mismas oscilaban desde las 30 pesetas hasta las 60 pesetas el metro cuadrado

15. CONSERVACIÓN Y USO

Mantiene el uso original:

Descripción de
modificaciones y nuevas
funciones o usos:

Uso principal actual:

Uso secundario actual:

ESTADO DE CONSERVACIÓN				
Fecha de Evaluación	Estado	Factores de Alteración y Transformación	Diagnóstico	Propuesta de Actuación
18/03/2008	BUENO	La prensa hidraulica esta pintada y expuesta en un basamento en la entrada de un almacen de materiales de construccion.		Conservacion

16. FICHA TÉCNICA

EQUIPO

Equipo

Denominación: Rivilla Marugán Guillermo , Neches Fernández José Carlos

F. toma de Datos: 18/03/2008

F. Incorpora. doc.:

Clasificación Equipo:

Técnico: Guillermo Rivilla Marugán

Técnico: José Carlos Neches Fernández

17. Fotografías

Fotografías				
	Descripción	Localización del Original	Condiciones de uso	Autor
			Para la utilización de los textos o imágenes deberá citarse, como procedencia, la Dirección General de Patrimonio Cultural junto con la dirección web de esta página y el nombre del autor/autores.	
			Para la utilización de los textos o imágenes deberá citarse, como procedencia, la Dirección General de Patrimonio Cultural junto con la dirección web de esta página y el nombre del autor/autores.	
			Para la utilización de los textos o imágenes deberá citarse, como procedencia, la Dirección General de Patrimonio Cultural junto con la dirección web de esta página y el nombre del autor/autores.	
			Para la utilización de los textos o imágenes deberá citarse, como procedencia, la Dirección General de Patrimonio Cultural junto con la dirección web de esta página y el nombre del autor/autores.	
			Para la utilización de los textos o imágenes deberá citarse, como procedencia, la Dirección General de Patrimonio Cultural junto con la dirección web de esta página y el nombre del autor/autores.	

Ficha del Bien

"SERRERÍA DE LOS SANTOS (877250) "



1. DATOS GENERALES

Denominación: SERRERÍA DE LOS SANTOS

Código referencia PACU: 877250

Código JCYL: 37-300-0001-017-0000-000

Fecha de alta en PACU: 27/04/2015

Localización/Información geográfica

Localización: SANTOS (LOS)-Santos (Los)-Salamanca

Coordenadas centroide Longitud:-5.80399229920442 Latitud:40.5408123596036

visor: Longitud:262536.085632324 Latitud:4491563.38659668

Extensión geometría 187,47 m2

visor:

Régimen de protección

Protección de bien: BIENES INTEGRANTES DEL PATRIMONIO CULTURAL

Clasificación tipológica

Tipología: PATRIMONIO INDUSTRIAL

Subtipología: ASERRADERO

Subtipología secundaria:

Texto descriptivo para la aplicación WEB

Texto difusión web:

2. TITULARIDAD

Régimen Propiedad: PRIVADA

Propietario:

Documento de propiedad:

Usuario/Cesión

Usuario:

**Documento de cesión de
propiedad:**

Información catastral

Tipo de registro catastral:

Número registro catastral:

OBSERVACIONES TITULARIDAD

3. ACCESOS/DELIMITACIÓN

ACCESOS

Desde la localidad de Los Santos tomar direccion San Esteban de la Sierra, justo antes de desviarse hacia dicha localidad y a la salida del casco urbano se encuentra la Serrería

DELIMITACIÓN TERRITORIAL, SITUACIÓN

Se encuentra aneja a otro construccion similar.

4. CÓDIGOS

HISTÓRICO CÓDIGOS JCYL

OTROS CÓDIGOS

Entidad/Sistema de codificación

Código

Código de identificación genérico

37 300 000000 07 P.I.

APLICACIONES LEGADAS

5. OBSERVACIONES

OBSERVACIONES

6. BIBLIOGRAFÍA

BIBLIOGRAFÍA, FUENTES DOCUMENTALES	
Tipo	Bibliografía, Fuentes documentales
INDUSTRIAL	<ul style="list-style-type: none"> - Nombre: AAVV: Entresieras. Caminos históricos. Casafranca, Endrinal y Frades de la Sierra, Los Santos, Monleón - Contenido: Visión general de la comarca de Entresieras - Localización: Biblioteca Municipal de Béjar - Referencia: - Tipo: Documentación impresa (bibliografía)
INDUSTRIAL	<ul style="list-style-type: none"> - Nombre: Inventario del Patrimonio Industrial de la Comarca de las Sierras de Béjar y Francia. Lámpara. Patrimonio Industrial. - Contenido: Datos históricos y localización del Patrimonio Industrial de la Comarca. - Localización: Lámpara. Patrimonio Industrial y Museo Etnográfico de Castilla y León. - Referencia: Huella Industrial. - Tipo: Otros
INDUSTRIAL	<ul style="list-style-type: none"> - Nombre: VVAA: Diccionario Geográfico de España, Madrid, Ediciones Prensa Gráfica, 1956 - Contenido: PerspPerspectiva general sobre la situación económica del país durante los años 50 y 60 del siglo XX - Localización: Biblioteca de Filosofía y Letras de la UVA - Referencia: - Tipo: Documentación impresa (bibliografía)

7. LOCALIZACIÓN

Ámbito: URBANO

Perceptibilidad: BUENA

8. CLASIFICACIÓN

Clasificación sectorial Patrimonio Industrial

Caracterización: UNIDAD: EDIFICIO, ELEMENTO INDUSTRIAL

Clasificación sectorial: MADERA, MUEBLE, CORCHO

Observaciones:

9. CONTEXTO HISTÓRICO

CRONOLOGÍA			
Tipo	Cronología	Año	Observaciones
	2ª 1/2 Siglo XX	1950	1950- Actualidad

Descripción histórica: La instalación entra en funcionamiento a partir de 1950. Los actuales regentes hermanos Perez, heredan el negocio de su padre. La carpintería vive sus mejores momentos en la década de los 50 y 60 con la distribución de mazos para carros por toda Castilla y León, llegando a producir entre 2000 y 2500 unidades anuales. Posteriormente mantendrán la actividad hasta la actualidad en base a la fabricación de variados productos tales como puertas, ventanas, vigas, etc..

Promotores: Padre de los Hermanos Perez

Constructor/Autor:

10. DESCRIPCIÓN CONSTRUCTIVA

Descripción general de las construcciones/instalaciones: Nave simple de ladrillo y cubierta de madera y teja.

Elementos constructivos: Nave simple de ladrillo y cubierta de madera y teja.

Organización del espacio: Un solo espacio diáfano de unos 150 metros cuadrados. Todo la disposición de la maquinaria se organiza en torno a la sierra de cinta que está enclavada en el mismo centro

Descripción del entorno:

11. ENERGÍA, MAQUINARIA, HERRAMIENTAS

ENERGÍA UTILIZADA			
Tipo de energía	Motor	Número Unidades	Descripción y características
ENERGÍA ELÉCTRICA			

MAQUINARIA/HERRAMIENTAS EMPLEADAS
Maquinaria/herramientas empleadas

Tipo maquinaria/herramientas: ELÉCTRICA

Denominación: Regruesadora

Fecha de fabricación:

Fabricante:

Unidades: 1

Ubicación: En el interior del edificio

Descripción y función: La regruesadora o cepilladora de gruesos, se emplea para obtener una superficie plana paralela a otra anteriormente preparada y a una distancia prefijada de ésta. Consta esencialmente de una base fundida de una sola pieza, que soporta la mesa, el árbol portacuchillas y los dispositivos de transporte y ajuste. La mesa es desplazable en altura, siendo la magnitud del desplazamiento función del grosor de la pieza que se mecaniza, oscilando las alturas máximas de trabajo entre 200-235 mm. El ajuste de la mesa puede realizarse manualmente mediante volante o mecánicamente. En ambos casos, una regla graduada en mm indica la magnitud de la apertura. El árbol portacuchillas, de sección cilíndrica al igual que en la cepilladora, posee generalmente 3 o 4 cuchillas fijadas al mismo, debiendo permanecer el conjunto equilibrado.

Estado: BUENO

Uso actual: En funcionamiento

Elementos y bienes relacionados:

Maquinaria/herramientas empleadas
--

Tipo maquinaria/herramientas: ELÉCTRICA

Denominación: Escopladora Gillette

Fecha de fabricación:

Fabricante:

Unidades: 1

Ubicación: En el interior del edificio

Descripción y función: Esta máquina es de gran utilidad, Permite taladrar y escoplar con una enorme precisión y rapidez. Resulta por tanto, de gran rendimiento para trabajar en serie, en esta caso concreto para la fabricación de mazos para carros

Estado:

Uso actual: En desuso, debido a la pérdida de demanda de la fabricación de mazos para carros.

Elementos y bienes relacionados:

Maquinaria/herramientas empleadas
--

Tipo maquinaria/herramientas: ELÉCTRICA

Denominación: Maquina combinada o cepilladora

Fecha de fabricación:

Fabricante:

Unidades: 1

Ubicación: En el interior del edificio

Descripción y función: También se denomina planeadora, o cepillo mecánico. Junto con la "regruesadora" es la máquina que se emplea para labrar o cepillar la madera después de cortarla. Es una máquina de corte con hoja de filo vaciado. Si la superficie cepillada es la cara de la pieza a la operación se la define como "planeado", mientras que si la superficie cepillada es el canto de la pieza a la operación se la denomina como "canteado". Se pretende con esta operación que la superficie sea recta en la dirección longitudinal y en la transversal y que diagonalmente no presente torsión alguna, es decir, que no esté "alabeada". La cepilladora está formada de un bastidor que soporta el plano de trabajo rectangular, compuesto de dos mesas horizontales entre las cuales está situado el árbol portacuchillas. Además esta provista de una sierra circular. Esta se utiliza para aserrar longitudinalmente y transversalmente, y para seccionar toda clase de maderas

Estado: BUENO

Uso actual: En funcionamiento

Elementos y bienes relacionados:

Maquinaria/herramientas empleadas
--

Tipo maquinaria/herramientas: ELÉCTRICA

Denominación: Sierra de Cinta

Fecha de fabricación:

Fabricante:

Unidades: 2

Ubicación: En el interior del edificio

Descripción y función: Sierras de cinta de 90 cm y de 60 de diametro. Se compone de un bastidor generalmente en forma de cuello de cisne (puente de sierra). El puente de la sierra de 60 cm tiene la particularidad de ser de granito. El bastidor soporta dos volantes equilibrados superpuestos en un mismo plano vertical y sobre los cuales se enrolla una hoja de sierra sin fin llamada cinta. El volante inferior recibe el impulso motor, mientras que el volante superior es arrastrado por la cinta. La hoja está guiada por encima y debajo de la mesa por guías en madera o metálicas.

Estado: BUENO

Uso actual: En uso la sierra de 90 cm de diametro
En desuso la sierra pequeña.

Elementos y bienes relacionados:

12. MATERIAS PRIMAS

MATERIAS PRIMAS UTILIZADAS		
Denominación	Descripción	Elementos y bienes relacionados
Pino, chopo y roble		

13. PROCESO DE PRODUCCIÓN, FUNCIONAMIENTO INSTALACIONES, PRODUCTOS GENERADOS

Proceso de Producción, Funcionamiento Instalaciones, Productos Generados

PROCESO/S DE PRODUCCIÓN Y FUNCIONAMIENTO INSTALACIONES	
Denominación	Descripción
serrería	El funcionamiento técnico industrial se basaba en la mano de obra especializada, ayudado por la mecanización del trabajo lo que otorgaba una ventaja sobre los artesanos de la época.

ELEMENTOS, BIENES, ACTIVIDADES GENERADOS		
Denominación	Descripción	Elementos y bienes relacionados
Carpintería	Carpintería en general muy variada en función de la demanda. Desde vigas para encofrar, ventanas, puertas, etc. Mazos para los ejes y ruedas de los carros.	

14. CONTEXTO SOCIAL Y ECONÓMICO

Contexto Social y Económico

Organización actividad industrial, tipo actividades laborales y agentes implicados:	Pino, chopo y roble
Actividades comercialización: compra de materias primas, venta de los productos:	
Distribución producción:	A nivel comarcal y provincial con excepcion de los mazos para los carros que se comercializaron por toda la region. Este auge vino derivado por la adquisicion de la maquina escopladora y la cualificacion necesaria para hacer los mazos de los carros de forma mecanizada y evitar asi hacerlos de manera tradicional. Llevaron a cabo una campaña de promocion a todas las carpinterias de la region, funcionando a traves de una especie de sistema just in time ajustado a la demanda. Anualmente distribuian entre 2000 o 2500 mazos suponiendo este producto un pilar fundamental en la actividad de la serreria.

15. CONSERVACIÓN Y USO

Mantiene el uso original:

Descripción de
modificaciones y nuevas
funciones o usos:

Uso principal actual:

Uso secundario actual:

ESTADO DE CONSERVACIÓN				
Fecha de Evaluación	Estado	Factores de Alteración y Transformación	Diagnóstico	Propuesta de Actuación
14/01/2008	BUENO	El negocio cesara la actividad en pocos años por jubilacion de sus titulares.		Adquisicion y conservacion de la maquinaria

16. FICHA TÉCNICA

EQUIPO

Equipo

Denominación: Rivilla Marugán Guillermo , Neches Fernández José Carlos

F. toma de Datos: 14/01/2008

F. Incorpora. doc.:

Clasificación Equipo:

Técnico: Guillermo Rivilla Marugán

Técnico: José Carlos Neches Fernández

17. Fotografías

Fotografías				
	Descripción	Localización del Original	Condiciones de uso	Autor
			Para la utilización de los textos o imágenes deberá citarse, como procedencia, la Dirección General de Patrimonio Cultural junto con la dirección web de esta página y el nombre del autor/autores.	
			Para la utilización de los textos o imágenes deberá citarse, como procedencia, la Dirección General de Patrimonio Cultural junto con la dirección web de esta página y el nombre del autor/autores.	
			Para la utilización de los textos o imágenes deberá citarse, como procedencia, la Dirección General de Patrimonio Cultural junto con la dirección web de esta página y el nombre del autor/autores.	
			Para la utilización de los textos o imágenes deberá citarse, como procedencia, la Dirección General de Patrimonio Cultural junto con la dirección web de esta página y el nombre del autor/autores.	
			Para la utilización de los textos o imágenes deberá citarse, como procedencia, la Dirección General de Patrimonio Cultural junto con la dirección web de esta página y el nombre del autor/autores.	

Ficha del Bien

"CRUCERO DEL HUMILLADERO (2304564) "

1. DATOS GENERALES

Denominación: CRUCERO DEL HUMILLADERO

Código referencia PACU: 2304564

Código JCYL: 37-300-0001-022-0000-000

Fecha de alta en PACU: 29/10/2021

Localización/Información geográfica

Localización: SANTOS (LOS)-Santos (Los)-Salamanca

Coordenadas centroide Longitud:-5.79491844642837 Latitud:40.5471958652979

visor: Longitud:263327.116027832 Latitud:4492247.66503906

Extensión geometría 41,36 m2

visor:

Diócesis: SALAMANCA

Régimen de protección

Protección de bien: BIENES INTEGRANTES DEL PATRIMONIO CULTURAL

Clasificación tipológica

Tipología: PATRIMONIO ARQUITECTÓNICO

Subtipología: CRUCERO

Subtipología secundaria:

Texto descriptivo para la aplicación WEB

Texto difusión web:

2. TITULARIDAD

Régimen Propiedad:

Propietario:

Documento de propiedad:

Usuario/Cesión

Usuario:

**Documento de cesión de
propiedad:**

Información catastral

Tipo de registro catastral:

Número registro catastral:

OBSERVACIONES TITULARIDAD

3. ACCESOS/DELIMITACIÓN

ACCESOS

DELIMITACIÓN TERRITORIAL, SITUACIÓN

4. CÓDIGOS

HISTÓRICO CÓDIGOS JCYL

OTROS CÓDIGOS

APLICACIONES LEGADAS

5. OBSERVACIONES

OBSERVACIONES

6. BIBLIOGRAFÍA

BIBLIOGRAFÍA, FUENTES DOCUMENTALES

7. LOCALIZACIÓN

Altitud:

Hoja MTN

Nombre de hoja:

Escala 1:

Número de hoja:

Número de hoja romano:

8. ESTILOS

CRONOLOGÍA

ESTILOS

9. DESCRIPCIONES

Autoría y Escuela:

DESCRIPCIÓN HISTÓRICA/CRONOLÓGICA

DESCRIPCIÓN SITUACIÓN

DESCRIPCIÓN TIPOLOGICA

DESCRIPCIÓN TÉCNICA

10. USO

Uso original:

Uso principal actual:

Uso secundario actual:

11. PARTES INMUEBLE

PARTES DEL INMUEBLE

12. OBSERVACIONES

OBSERVACIONES
